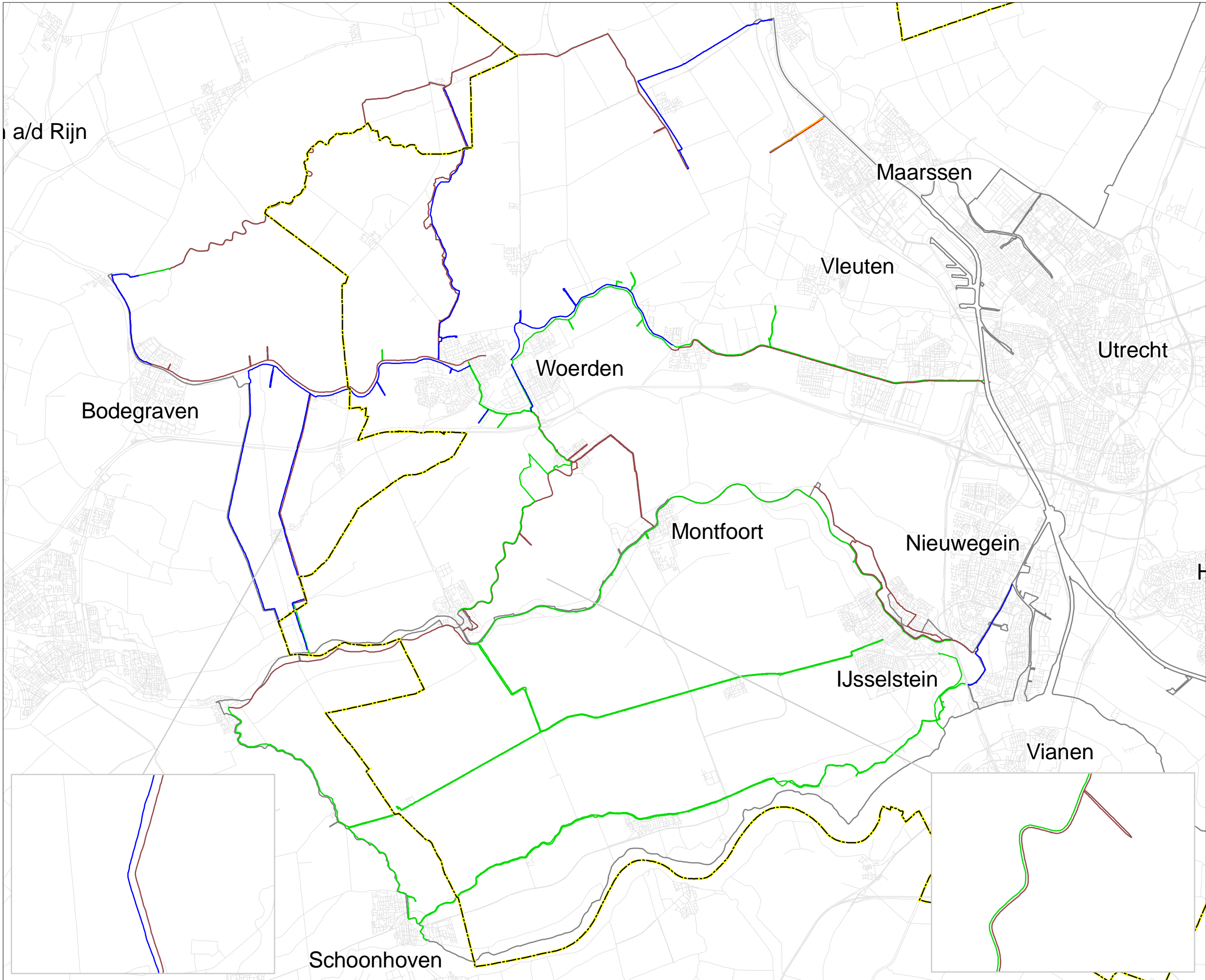








Bijlage 1. Kaart als bedoeld in artikel 2.1 van de Waterverordening Hoogheemraadschap De Stichtse Rijnlanden 2009



Regionale waterkeringen  
westelijk deel beheersgebied

### Legenda

-  I (1/10)
-  II (1/30)
-  III (1/100)
-  IV (1/300)
-  V (1/1000)
-  provinciegrens

0 225 450 900 Meters

