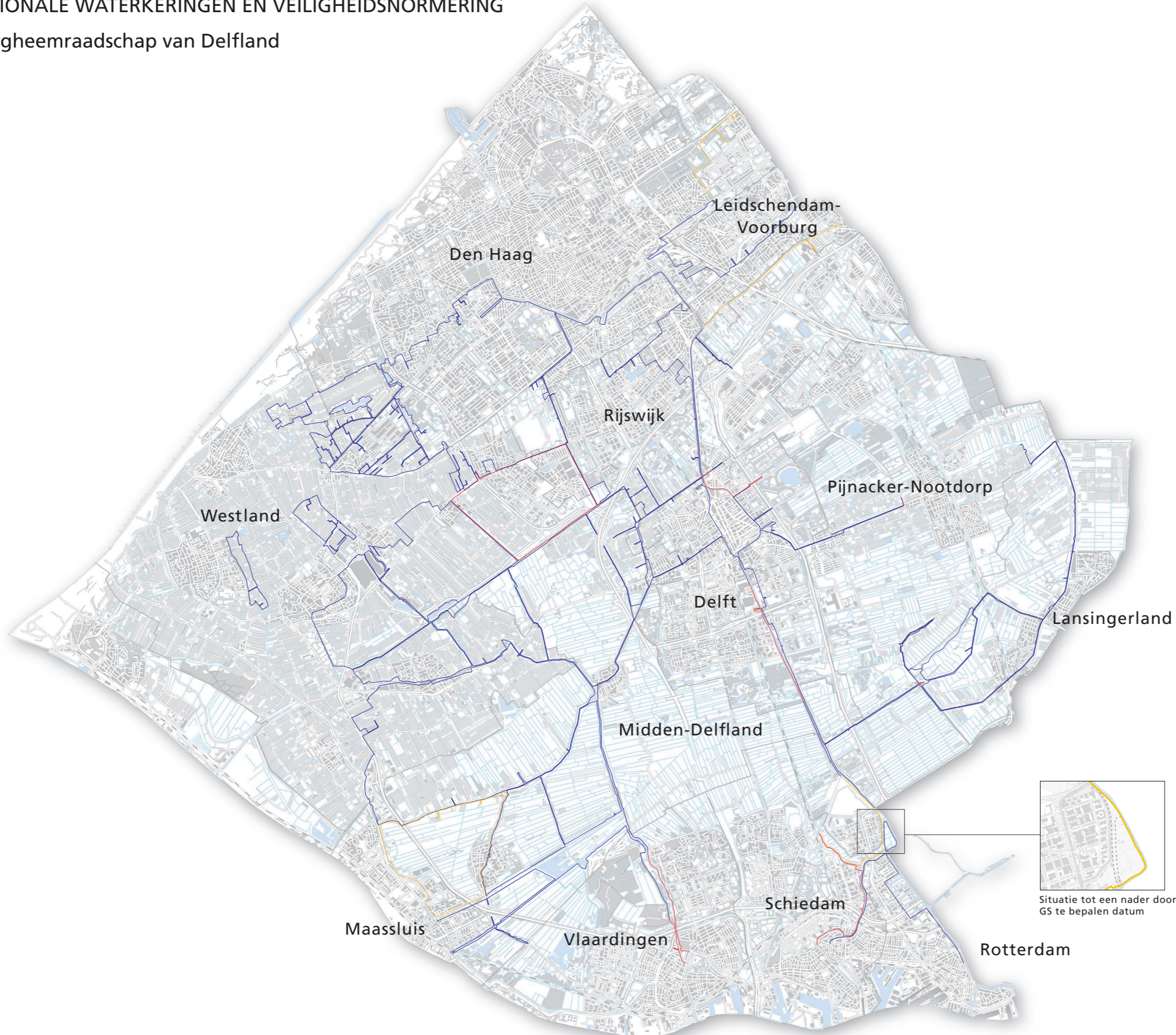


BIJLAGE 1 WATERVERORDENING ZUID-HOLLAND

REGIONALE WATERKERINGEN EN VEILIGHEIDSNORMERING

Hoogheemraadschap van Delfland

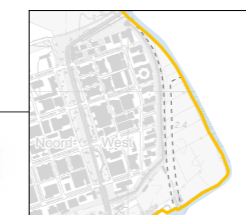
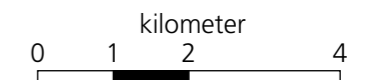


Legenda

| Regionale waterkering | Veiligheidsnorm | Overschrijdingskans gemiddeld per jaar |
|-----------------------|-----------------|--|
| | I | (1/10) |
| | II | (1/30) |
| | III | (1/100) |
| | IV | (1/300) |
| | V | (1/1000) |

Legenda inzet

----- Globale ligging geplande vaarweg bochtafsnijding Delftse Schie



Situatie tot een nader door GS te bepalen datum



provincie **HOLLAND**
ZUID