




Bijlage 2 : Kaart peilbesluiten als bedoeld in artikel 4.2 van de Waterverordening waterschap Rivierenland

- Legenda
-  Globale ligging peilbesluitgebieden
 -  Provinciegrens
 -  Waterschapsgrens



provincie Utrecht



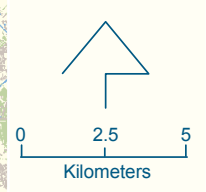
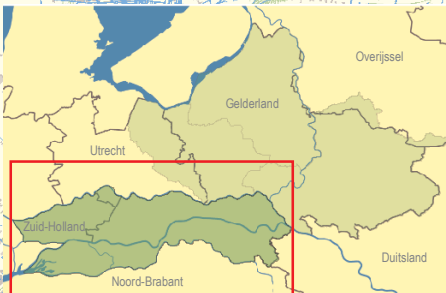
provincie Gelderland



provincie Noord-Brabant



provincie HOLLAND ZUID



Afdeling: I&A Opdrachtgever: B&SMWLG
 Team: GIC Vormgever: I&A/GIC
 Bron: prov Gelderland Datum: Mrt. 2009