











Wijzigingenkaart Actualisering 2011 Provinciale Verordening Ruimte

provincie **ZUID** HOLLAND


Bijlage 1b

Legenda




Wijziging van:


-  Bebouwingscontouren (kaart 1)
-  Glastuinbouw, bollen-, boom- en sierteelt (kaart 2)
-  Ecologische Hoofdstructuur (kaart 3)
-  Kantoren (kaart 5)
-  Bedrijventerreinen (kaart 6)
-  Detailhandel (kaart 7)
-  Regionale waterkeringen (kaart 8)
-  Landgoedbiotopen (kaart 12)

Geschrapte aanduiding:

-  Nationaal landschap (kaart 4)

Overig

-  Stedelijk gebied
-  Water
-  Provinciegrens

-  Locatie met wijziging(en)

