

2009

g.z-h

Ontwikkeling, inrichting en beheer van recreatie en natuur



Er op uit in 't Groen? ...Doen!

G.Z-H (Groenservice Zuid-Holland) organiseert in 2009 voor het zestiende achtereenvolgende jaar, samen met 'Wegener Huis-aan-huisMedia', recreatieve wandelingen en natuurexcursies voor het hele gezin in de recreatie- en natuurgebieden van Zuid-Holland.

21 wandelingen in Zuid-Holland

U kunt kiezen uit routes van 5, 10 of 15 km. Aan de route van 5 km is een puzzel verbonden voor kinderen. Tussen 11:00 en 15:00 uur kunt u starten. Om 14:00 uur kunt u aansluiten bij de excursie onder begeleiding van een gids. Deelname kost € 1,-. Kinderen t/m 12 jaar betalen € 0,50. Iedere deelnemer ontvangt een kleine attentie. Vaak is op het startpunt of op de route een speciale aanbieding voor deelnemers of zijn er extra activiteiten zoals een bezoek aan een fair, molen, kinderboerderij, heemtuin en informatiemarkt.

Boomfeestdag

Door deelname spaart u voor een eigen boom! Na elke wandeling ontvangt u een stempel. Met acht of meer stempels heeft u uw eigen boom verdiend en wordt u uitgenodigd om deze eind november te planten.





Programma

1. zondag 8 maart

Rottmeren/ Zevenhuizen

☉ Café Restaurant De Roerdomp, Tweemanspolder 12, 2761 ED Zevenhuizen ZH. ★: N219 (tussen A12 afrit 9 en A20 afrit 17) in het dorp Zevenhuizen (binnen de bebouwde kom) recreatiegebied Rottmeren volgen. Einde doodlopende weg parkeren. **OV**: geen

2. zondag 15 maart

Voorne Putten/ Brielse Maas

☉ Restaurant Partycentrum De Watergeus, Veckhoekse Sluisweg 2, 3237 LW Vierpolders. ★: Vanaf N57 ↗ N218 (Groene Kruisweg) Brielle/ Oostvoorne. 1e weg ↗ Kerkweg.

Na 75 m ↗ (Seggeland Oost) weg volgen tot ☉. **OV**: 🚊 103 halte Seggeland/Groene Kruisweg.

3. zondag 22 maart

Krimpenerwaard/ Krimpenerhout

☉ Sporthal 'De Boog', Krimpenerbosweg 28, 2923 LA Krimpen aan de IJssel. ★: via provinciale weg Krimpen a/d IJssel – Schoonhoven (N210), bij 🚧 afslag Krimpen a/d IJssel wijken 4 en 5. **OV**: 🚊 97/98 vanaf metrostation Capelse Brug halte Vijverlaan, 3 min. lopen.

4. zondag 29 maart

Midden-Delfland/ Schiedam

☉ KNNV Natuurcentrum De Boshoeck, Bospad 3, 3121 CL Schiedam. ★: -Vanuit Rotterdam A20 afrit 10 Schiedam-Noord bij 🚧 ↖. -Vanuit Vlaardingen A20 afrit 10, ↖ (Hargalaan), bij rotonde 2e afslag, bij 🚧 ↖ ↗ Schiedam-Noord.

Nieuwe Damlaan gaat over in Churchillweg. Eind van deze weg bij 🚧 ↑. U rijdt langs Wijkcentrum Blauwe Brug op het Bachplein. Volg hier borden Natuurcentrum De Boshoeck tot u bij tramlijn arriveert, hier is ☉. **OV**: 🚊 NS Schiedam Centrum, 🚊 lijn 21/23 halte Bachplein. **Het natuurcentrum is het bezichtigen meer dan waard, hapje en drankje verkrijgbaar.**

5. zondag 5 april

Duinen en Slikken van Voorne/ Oostvoorne

☉ Paviljoen 'De Duinrand' Strandweg 4, 3233 CW Oostvoorne. ★: A15 Europoort, N218 Oostvoorne. Oostvoorne Centrum, borden 'strand' volgen, na

dorp nog 1,5 km. Parkeerplaats aan rechterkant. **OV**: geen

6. zondag 12 april (1e Paasdag)

IJsselmonde/ Pendrechtse Molen/ Natuurpad Zuiderpark

☉ Parkeerterrein VV Smitshoek, Smitshoeksebaan 25, 2993 BZ Barendrecht. ★: Vanaf A15 zuidelijke ring Rotterdam, afrit 19 Charlois/Rhoon ↗ Rhoon. ↑, bij 1e 🚧 ↖ ↗ Rhoon-Portland. Bij rotonde ↖ ↗ Portland-Barendrecht. Weg 3,7 km ↑ volgen, daar ↗ Smitshoeksebaan ↗ Riederhoek/Smitshoek. **OV**: 🚊 182 vanaf Zuidplein halte Vrijheidsakker. **Op de route zijn kinderboerderij De Molenwei, 'Pendrechtse Molen' (koffie/thee) en 'Molen De Zandweg' geopend.**

7. zondag 19 april

Arboretum Trompenburg/ Kralingse Bos

☉ Parkeerplaats bij Arboretum Trompenburg, Honingerdijk 86, 3062 NX Rotterdam. ★: Vanaf A16 afrit 25 ↗ Centrum. Borden Honingerdijk/ Arboretum Trompenburg volgen. **OV**: 🚊 lijn 21 vanaf CS-Rotterdam, halte Woudestein. **Deelnemers hebben gratis toegang tot het Arboretum (honden niet toegestaan). Hier ziet u duizenden bomen, struiken en vaste planten uit de hele wereld, www.trompenburg.nl.**

De natuurexcursie gaat niet naar Arboretum.

Op de 10 en 15 km route zijn Kinderboerderij 'De Kraal' en 'Botanische Tuin', prachtig gelegen in het Kralingse Bos. In de tuin treft u meer dan 1200 planten, heesters en bomen aan, waarin ook de Nederlandse flora goed is vertegenwoordigd.

8. zondag 26 april

Midden-Delfland/ De Lier

☉ Sportcentrum Vreeloo, Veilingweg 16, 2678 LN De Lier. ★: A20 afrit De Lier ↗ De Lier (N223). Na ca. 2 km ↖ afslag De Lier. Weg (Sportlaan) ↑ volgen. Einde weg ↗ (Veilingweg). Na 30 m ↖ ☉. **OV**: 🚊 NS Delft, 🚊 128 Naaldwijk halte Sportlaan.

9. zondag 3 mei

Reeuwijkse Plassen/ Goudse Hout

☉ Parkeerterrein Goudse Hout, bij volkstuincomplex 'Nieuw Leven', Achterwillensebocht 1a, 2805 KA

Gouda. ★ : A12 Gouda-Utrecht afrit 12 Reeuwijk ↗ Reeuwijk (N459), na Reeuwijk-Brug in Gouda ↖ ↗ Bergambacht. Na passage Breevaartbrug en eerste ■ na ca. 1,6 km de 2e afslag ← naar parkeerterrein. **OV**: ■ NS Goverwelle, hier trap naar beneden, onder viaduct door, weg oversteken ↖ ↗. **De volkstuin organiseert een fair en de op route gelegen Heemtuin is open voor bezichtiging en informatie.**

10. zondag 10 mei

IJsselmonde/ Rhoonse- en Carnissevrienden

⊙ Albrandswaardsedijk 188, 3172 XB Poortugaal.

★ : Vanaf A15 zuidelijke ring Rotterdam afrit 19 Charlois/Rhoon ↗ Rhoon (Gr Kruisweg-N492) Voorbij Rhoon bij ■ ↖ Oude Maas/Poortugaal-Zuid, bij rotonde ↖ ↗ Oude Maas, einde weg bij rotonde ↗ ↗ Oude Maas, na 70m ↖ ↗ Oude Maas. **OV**: geen.

11. zondag 17 mei

Driebruggenroute (Hartel- Spijkenisser- en Botlekbrug)

⊙ Restaurant 'Zus en Zo', Malledijk 1, 3208 LA Spijkenisse. ★ : Vanaf de Hartelbrug ↗, Groene Kruisweg (N218) tussen Spijkenisse en Geervliet. Na ca. 500 m afslag industrieterrein Halfweg 1 (bij 'De Rijke'). Ca 600 m ↑. **OV**: ■ 101/103 vanaf metro centrum Spijkenisse, halte Laanweg/ Gr Kruisweg 12 min lopen.

12. zondag 13 september

Hoeksche Waard/ Numansdorp

⊙ Nationaal Landschap Centrum, Veerweg 1c, 3281 LX Numansdorp. ★ : A29 afrit 22 Numansdorp, na afrit ↗ Numansdorp, bij rotonde ↗ Numansdorp (N487), 1e weg ↗ ↗ Havens Numansdorp (Volgerlandseweg), einde weg naar → volgen (Middelsluisedijk), vóór A29 ↖ ↗ volgen ↗ Havens Numansdorp (Derde Dwarsweg), einde bocht naar → omhoog de dijk op, bovenaan ↖ ↗ (Molendijk), 1e weg ↗ (Veerweg). **OV**: ■ Zuidplein Rotterdam ■ 101/136 halte Numansdorp, 20 min. lopen.

13. zondag 20 september

Krimpenerwaard/ Schoonhoven

⊙ Parkeerplaats Lopikerplein (bij Albert Heijn), 2871 AN Schoonhoven. ★ : N210 vanuit Krimpen a/d IJssel. Voorbij Bergambacht op N210 in Schoonhoven bij 4e rotonde ↗, daarna gelijk ↖. **OV**: ■ 195

vanaf metro Capelse Brug, ■ 197 vanaf NS Gouda, beide halte Lopikerplein.

De wandeling sluit aan op de manifestatie Culturele Zondag (diverse galeries in binnenstad zijn geopend). Het op de route gelegen Goud-Zilver- en Klokkenmuseum biedt deelnemers een aantrekkelijke korting aan.

14. zondag 27 september

Waddinxveen/ Gouwebos/ 't Weegje

⊙ P.V. De Sperwer bij NS Waddinxveen, Stationsplein, 2741 HL Waddinxveen. ★ : in Waddinxveen borden 'Station NS' volgen. **OV**: ■ NS Waddinxveen Centrum. *Natuurexcursie start op andere plaats, u ontvangt een routebeschrijving op* ⊙.

15. zondag 4 oktober

Alblasserwaard/ Kinderdijk/ Molens

⊙ Parkeerterrein IHC Holland NV, Smitweg 6, 2961 AW Kinderdijk. ★ : A15 afrit 22 Alblasserdam. Daarna Alblasserdam/ Kinderdijk volgen. Kinderdijk steeds blijven volgen (door Alblasserdam heen). Bij IHC Holland ↖ ↗ Smitweg op, ↗ parkeerterrein op. **OV**: metro Zuidplein via ■ NS Lombardijen, ■ 90 halte Smitweg.

16. zondag 11 oktober


Dobbeplas/ Bieslandse Bos/ Balij

⊙ Parkeerplaats Dobbeplas langs Oude Weg, 2631 PB Nootdorp (verbindingsweg tussen Nootdorp en Pijnacker). ★ : Vanuit Rotterdam A13 afrit 8 Nootdorp, einde afrit bij ■ ↗ Nootdorp, volgende ■ weg volgen ↗ Nootdorp. Vanaf hier bij 2e ■ ↗ ↗ De Bras, (Rijswijkse Waterweg) weg maakt bocht naar →, daarna bij ■ ↖ ↗ (Brasserskade). In Nootdorp-Centrum, ↗ ↗ Dobbeplas. Bij rotonde (molen De Vang) ↗ ↗ Dobbeplas. Bij parkeerplaats ↗ Dobbeplas ⊙. **OV**: ■ Randstad Rail Erasmuslijn (vanaf Hofplein) halte Nootdorp, overstappen ■ 131 halte Sint Janshof.

17. zondag 18 oktober



















Hoek van Holland/ duinen

⊙ Klimaatcafé De Zeetoren, Helmweg 7, 3151 HE Hoek van Holland. ★ : A20 afrit 6 ↗ Hoek v Holland, N220 volgen tot eind, bij ■ ↖ ↗ Hoek v Holland N211 (Noordlandse Weg gaat over in Dirk van de Burgweg). Weg volgen → aanhouden ↗ strand. Voordat de Schelpweg afbuigt, ziet u aan de rechter-

kant parkeerplaats (bij snackbar) Helmweg/ De Zeetoren. **OV**:  NS Hoek van Holland Strand 20 min. lopen.

18. zondag 25 oktober

Voorne/ Putten/ Rozenburg/ Landtong Rozenburg

 Parkeerplaats bij gemeentehuis Rozenburg, Jan van Goyenstraat 1, 3181 HR Rozenburg.  : A15 afrit 14  Rozenburg-Centrum. Beneden   Rozenburg, gelijk   Rozenburg.   Rozenburg (Droespolderweg),   Rozenburg-Centrum.   centrum (Laan van Nieuw Blankenburg). Tweede weg  (Rembrandtsingel). Einde  (Molenweg)  . **OV**:  Metro Centrum Spijkenisse,  105 halte Raadhuisplein.

19. zondag 1 november

Oosterduinse Meer/ duinen

 Kano/bootverhuur Klaas van Zijverden, bij parkeerplaats Oosterduinse Meer, Boekhorsterweg 18, 2211 AL Noordwijkerhout.  : N44 afrit 8  Katwijk/N206. N206 ca 17,5 km volgen, bij afslag Lisse/Delfweg-Langevelderslag, daarna  strand. Na ca. 675 m 1e weg naar  (Duinschooten). Na ca 2,1 km bij T-splitsing  . Weg maakt bocht naar  , in bocht  (bord K v Zijverden), na 25 m bij T-splitsing  , weg volgen tot  . **OV**: geen.

Informatie

We adviseren u om het **OV** te raadplegen via Openbaar Vervoer Reisinformatie 0900-9292/ www.9292ov.nl en/ of www.connexion.nl omdat niet alle mogelijkheden hierin staan vermeld. U kunt dit programma, informatie over de wandelingen en mogelijkheden over de recreatiegebieden vinden op www.recreatiezuidholland.nl. G.Z-H, postbus 341, 3100 AH Schiedam, 010-2981010.

G.Z-H organiseert de wandelingen in samenwerking met de (natuur- en) recreatieschappen Midden-Delfland, Voorne/ Putten/ Rozenburg, Rottmeren, IJsselmonde, Krimpenerwaard, Reeuwijkse Plassen en omgeving, Dobbeplass en Haringvliet. Tevens met Gemeente Rotterdam Sport en Recreatie, VVV Zuid-Holland-Zuid, VVV Oudorp aan Zee, VVV Het Groene Hart, St. Het Zuid-Hollands Landschap, Hoekschevaards Landschap, St. Werelderfgoed Kinderdijk, Natuurcentrum De Boshoeck, Milieugroep Spijkenisse, Trompenburg Tuinen & Arboretum, ZOS Radio, VTV Nieuw Leven, De Zeetoren Hoek van Holland, Vrienden van de Goudse Hout, St. Sportief Aktief en Provincie Zuid-Holland in samenwerking met 'Wegener Huis-aan-huisMedia'.

Deelname aan de wandelingen is voor eigen risico.













20. zondag 8 november

Rottmeren/ Hoekse Park/ Lage Bergse Bos

 Kinderboerderij 'De Blijde Wei', Bergse Linker Rottekade 435, 3069 LV Rotterdam/ Ommoord.  : A20 afrit 16 Capelle/Alexanderpolder  Ommoord/ Zevenkamp,  Rottmeren volgen,  Rottmeren ML Kingweg op, over metrobaan, einde weg  Pres. Wilsonweg op. Parkeerplaats bij bord kinderboerderij (De Kip) aan uw  zijde. Indien vol te  en in de wijk parkeren (svp verkeersregels in acht nemen). **OV**:  Metro halte Romeynshof, 7 min. lopen. **'De Blijde Wei' heeft o.a. een mooie heemtuin. Routes komen langs het nieuwe bezoekerscentrum van Rotta Natuur aan de Hoeksekade 164 waar een speciale informatiemarkt is. Iedere wandelaar krijgt hier een extra attentie.**

21. zondag 15 november

Goeree/ De Kwade Hoek/ Haringvliet/ Scheelhoek

 Motel-Restaurant De Goede Reede, Zuiderdiepstraatweg 26, 3251 LW Stellendam.  : N57 (Rotterdam/ Hellevoetsluis/ Zierikzee), bij Haringvlietsluisen afslag Havens Stellendam, onder N57 door bij kruising   Stellendam. Bij rotonde  weg volgen, volgende rotonde   Centrum, verderop aan  zijde  . **OV**:  Metro Spijkenisse Centrum  101, overstappen  104, halte Zwembad 500 m terug lopen.

