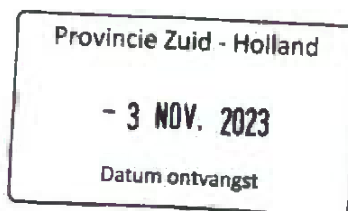


Bezoekadres De Blomboogerd 1, 4003 BX Tiel  
Postadres Postbus 599, 4000 AN Tiel  
T (0344) 64 90 90 F (0344) 64 90 99  
E info@wsri.nl I www.waterschaprivierenland.nl  
Bank IBAN NL93 NWAB 0636 7572 69  
BIC NWABNL2G



Waterschap  
Rivierenland


College van Gedeputeerde Staten  
van de Provincie Zuid-Holland  
Postbus 90602  
2509 LP DEN HAAG



VERZONDEN - 2 NOV. 2023

Datum: 2 november 2023  
Uw kenmerk:  
Onderwerp: Reactie op het 'Toetsbaar voorontwerp Zuid-Hollands Landelijk Gebied'

Ons kenmerk:  
2023130888/2023130895



Geacht college van Gedeputeerde Staten,

Door middel van deze brief sturen wij u onze reactie op het 'Toetsbaar voorontwerp Zuid-Hollands Landelijk Gebied' van 3 juli 2023.

Allereerst spreken wij onze waardering en dank uit voor het vele werk dat door uw provincie het afgelopen jaar is verzet. Het is een enorme klus om alles wat er in een landelijk gebied speelt in rij en gelid te zetten en (enigszins) richting te geven aan de gewenste ontwikkelingen en opgaven. Als gebiedspartner in de Alblasserwaard zijn wij vanaf het begin goed aangehaakt geweest bij het proces. Wij blijven graag betrokken in het vervolg om als rolvaste waterpartner informatie en inbreng te leveren en mee te denken en sturen in de gewenste ontwikkelingsrichtingen. Daarbij ligt onze focus uiteraard op de onderdelen die onze taken en verantwoordelijkheden aangaan.

Zoals u ook aangeeft in de documenten is het gereedkomen van deze eerste versie eigenlijk de eerste stap in een iteratief proces dat we de komende jaren met elkaar doorlopen. Het is bekend dat deze versie al ter toetsing voorligt aan het Rijk. Met u zijn wij benieuwd naar het resultaat hiervan. Graag willen wij u de volgende punten meegeven:

#### **Het gebiedsproces in de Alblasserwaard loopt goed**

In de Alblasserwaard werken we samen in de regiegroep Veenweide, die voortkomt uit de veenweidestrategie 1.0. Dit overleg, onder voorzitterschap van de gemeente Molenlanden, loopt goed en biedt een podium om de zaken die spelen in het gebied onder een groot aantal partijen uit te wisselen. Daarnaast is er een intensief traject ingezet met de agrarische sector in het gebied.

Tegelijkertijd is het nog een uitdaging om de inwoners en andere gebruikers van de Alblasserwaard te betrekken bij het gebiedsproces. Het lijkt ons van belang om de komende periode, na een jaar van top-down benadering, weer terug te komen bij het gebied. Een concrete vraag is hoe u de verbinding en het momentum in het gebied denkt te behouden?

Tenslotte is in de regiegroep de beweging ontstaan dat ook de het Utrechtse gebied, de Vijfheerenlanden, aansluit. Wij juichen deze ontwikkeling toe. Van oudsher is het gebied Alblasserwaard-Vijfheerenlanden een gebied met dezelfde identiteit en mentaliteit. De watersystemen in dit gebied zijn vergelijkbaar en het ligt gezamenlijk in dijkkring 16.

**De principes van Water en Bodem sturend zijn een belangrijk vertrekpunt in veenweidegebied**  
Het landelijk gebied van de Alblasserwaard is typisch veenweidegebied. In de Water en Bodem sturend brief van het Rijk is opgenomen dat veengronden natter moeten worden om bodemdaling en uitstoot van CO<sub>2</sub> te reduceren. Concreet wordt een grondwaterstand tussen 20 tot 40 cm onder maaiveld genoemd. Deze principes zijn ook opgenomen in het voorliggend plan.

In de Alblasserwaard is hier een eerste impuls aan gegeven met de veenweidestrategie 1.0 waar in een zoekgebied van 500 hectare actieve waterinfiltratiesystemen aangelegd gaan worden. Er is niet gekozen voor peilopzet in het oppervlaktewater omdat de effectiviteit in droge perioden minimaal is en het de kans op wateroverlast vergroot. Daarnaast betekent het aanzienlijk verminderen van de drooglegging dat de bestaande functie (grotendeels landbouw) van het gebied niet meer optimaal gefaciliteerd wordt. Het veranderen van functies in een gebied is niet de rol van het waterschap.

Het is bekend dat met bovengenoemde impuls van 500 hectare actieve waterinfiltratiesystemen de totale opgave voor CO<sub>2</sub>-reductie voor de Alblasserwaard nog niet gehaald gaat worden. Het voorliggend plan geeft nog geen duidelijkheid over hoe de provincie dit doel denkt te halen. Wij zien dit als een van de belangrijkste vervolgvraagstukken voor de Alblasserwaard waarin wij graag met het gebied meedenken vanuit onze samenwerkende rol.

Overigens is op dit moment actueel dat de uitrol van deze 500 hectare vertraagd en ingekaderd wordt door de voorgenomen aanwijzing van nieuwe drinkwaterwingebieden. Hierdoor ontstaat de situatie dat in een gebied dat juist natter moet worden vanwege bodemdaling en CO<sub>2</sub>-reductie, extra water onttrokken wordt voor drinkwaterwinning. De discussie hierover loopt separaat van dit proces, maar is relevant om ook hier te vermelden. Zoals u weet maken wij ons grote zorgen over de effecten van een eventuele nieuwe drinkwaterwinning van Oasen. Wij refereren hierbij aan onze brief aan uw college van 4 oktober 2023, kenmerk 2023131756/2023132852.

Tenslotte hebben wij op 9 oktober 2023, na uitgebreide voorbereiding en consultatie van het gebied, een nieuw peilbesluit voor de Alblasserwaard vastgesteld. In dit peilbesluit wordt, anders dan in het verleden, niet meer 100% mee gedaald met de opgetreden bodemdaling. Hier is dus sprake van een trendbreuk. De basis is nog steeds een peilbesluit uitgelegd op de bestaande functies in het gebied.

**De maatregelpakketten zijn herkenbaar**

Naast bovengenoemd speerpunt voor de Alblasserwaard vanuit de Water en Bodem Sturend brief zijn er in het voorontwerp maatregelpakketten geformuleerd die ook onze taken en verantwoordelijkheden raken.

Wij herkennen ons in de maatregel aanpak waterkwaliteit waarin Ingezet wordt om samen met de agrarische sector te komen tot een vervolg op de aanpak in het Deltaplan Agrarisch Water. Voor de maatregel Groen Blauwe Dooradering is er door regio al een verkenning uitgevoerd naar de mogelijkheden. Wij verkennen graag met u wat wij hierin kunnen betekenen. Groen Blauw Dooradering lijkt een kansrijke maatregel die op veel opgaven (waterkwaliteit, Kaderrichtlijn Water, waterberging, biodiversiteit) een bijdrage kan leveren.

**Wij leveren een bijdrage via ons Gebiedsprogramma Alblasserwaard-Vijfheerenlanden (ASH)**  
Wij werken al een aantal jaren aan een toekomstbestendig boezemwatersysteem in dit gebied. Dit betekent onder andere dat we watersysteemmaatregelen nemen en kades versterken. Bij de kadeversterkingen houden we rekening met de Samenwerkingsovereenkomst Water en Groen die wij met u afgesloten hebben. Dit betekent dat wij, daar waar grond aangekocht kan worden op vrijwillige basis, een ecologische verbindingzone als meekoppelkans met de kadeversterking mee wordt genomen.

Voor de watersysteemmaatregelen bouwen we onder andere een nieuw boezemgemaal in Hardinxveld-Giessendam. Hiermee borgen we richting de toekomst ook de zoetwaterbeschikbaarheid voor dit gebied. Of dit voldoende is om de benodigde vernatting van het veen te kunnen faciliteren zal nog moeten blijken. Met het gebiedsprogramma Alblasserwaard-Vijfheerenlanden leveren wij een wezenlijke bijdrage aan de integrale doelen van het Zuid-Hollands Programma Landelijk Gebied. We gaan graag met u in gesprek of deze geplande investeringen vanuit het transitiefonds ondersteund kunnen worden.

**Wij zetten in op een verdere samenwerking**

Als rolvaste waterpartner in de Alblasserwaard zetten wij graag de samenwerking voort om te komen tot 'Nieuwe balans in het landelijk gebied'. We zetten onze kennis en kunde van het watersysteem, het gebied en ons netwerk in om al deze opgaven met het gebied concreter uit te werken en te komen tot uitvoering.

Met vriendelijke groet,  
het college van dijkgraaf en heemraden  
van Waterschap Rivierenland,

de secretaris-directeur,

de dijkgraaf

ir. Z.C. Vonk


prof. dr. J.C. Verdaas

Bijlagen: Geen  
Afschrift: Archief




Waterschap  
Rivierenland

Postbus 599 | 4000 AN Tiel



Port Betaald



N09CC - #X83CXDX#00#0000#