








Kaart 7 NatuurNetwerk Nederland

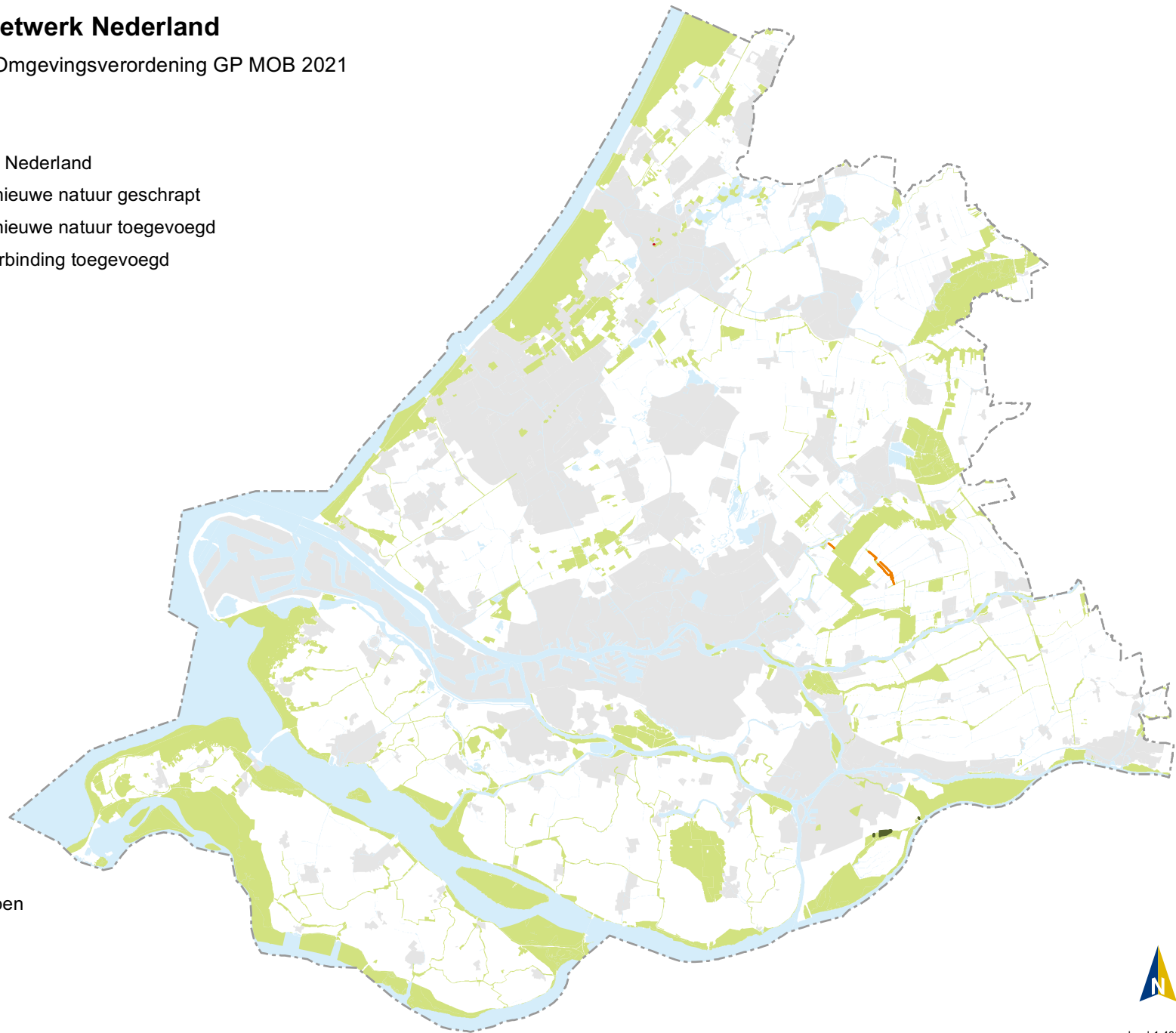
(wijzigingen ontwerp Omgevingsverordening GP MOB 2021)

Legenda

-  NatuurNetwerk Nederland
-  bestaande en nieuwe natuur geschrapt
-  bestaande en nieuwe natuur toegevoegd
-  ecologische verbinding toegevoegd

Overig




-  Steden en dorpen
-  Water
-  Provinciegrens






Kaart 8 Archeologische waarden

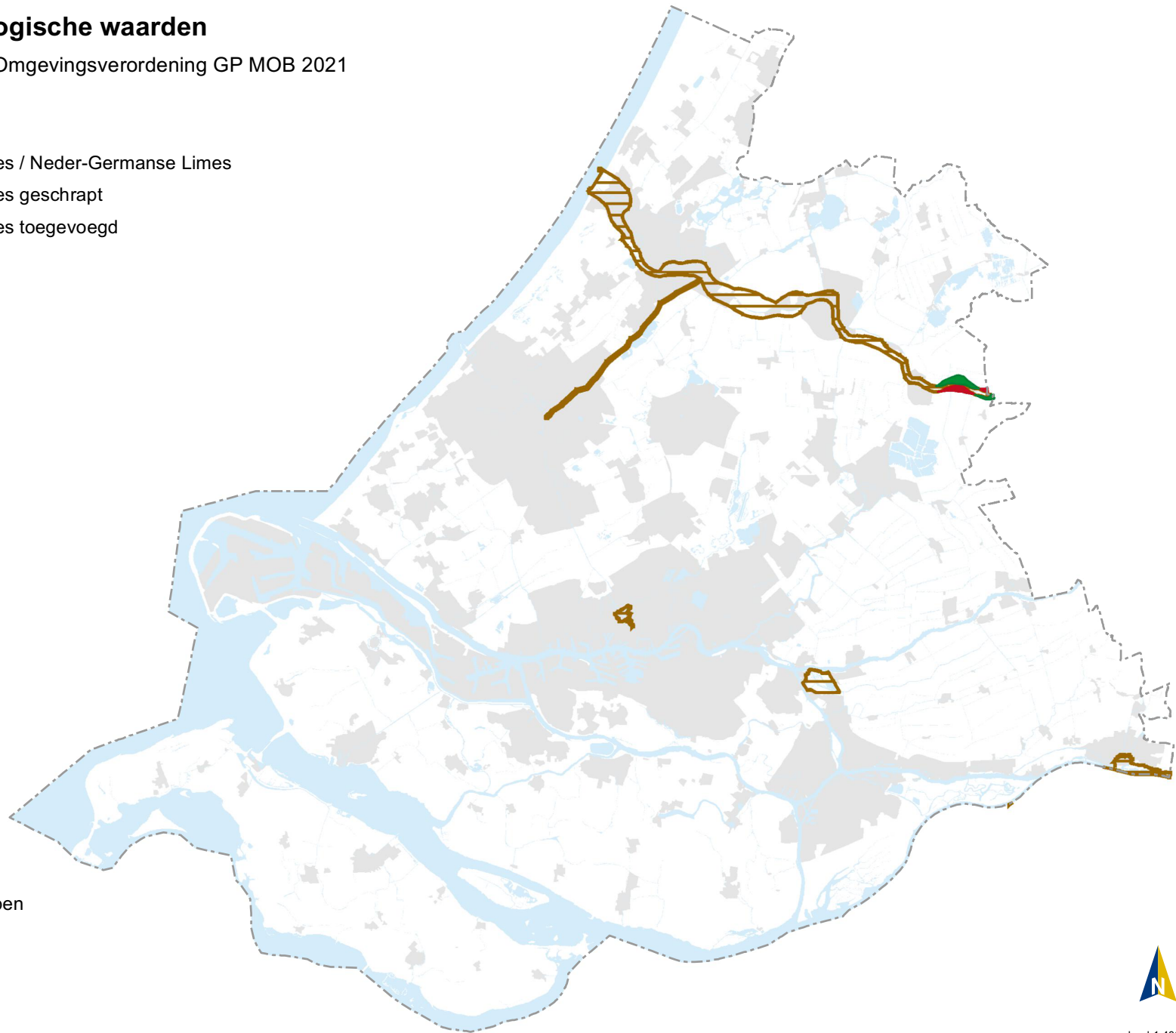
(wijzigingen ontwerp Omgevingsverordening GP MOB 2021)

Legenda

-  Romiense Limes / Neder-Germanse Limes
-  Romeinse Limes geschrapt
-  Romeinse Limes toegevoegd

Overig








-  Steden en dorpen
-  Water
-  Provinciegrens






Kaart 10 Kantoren en detailhandel

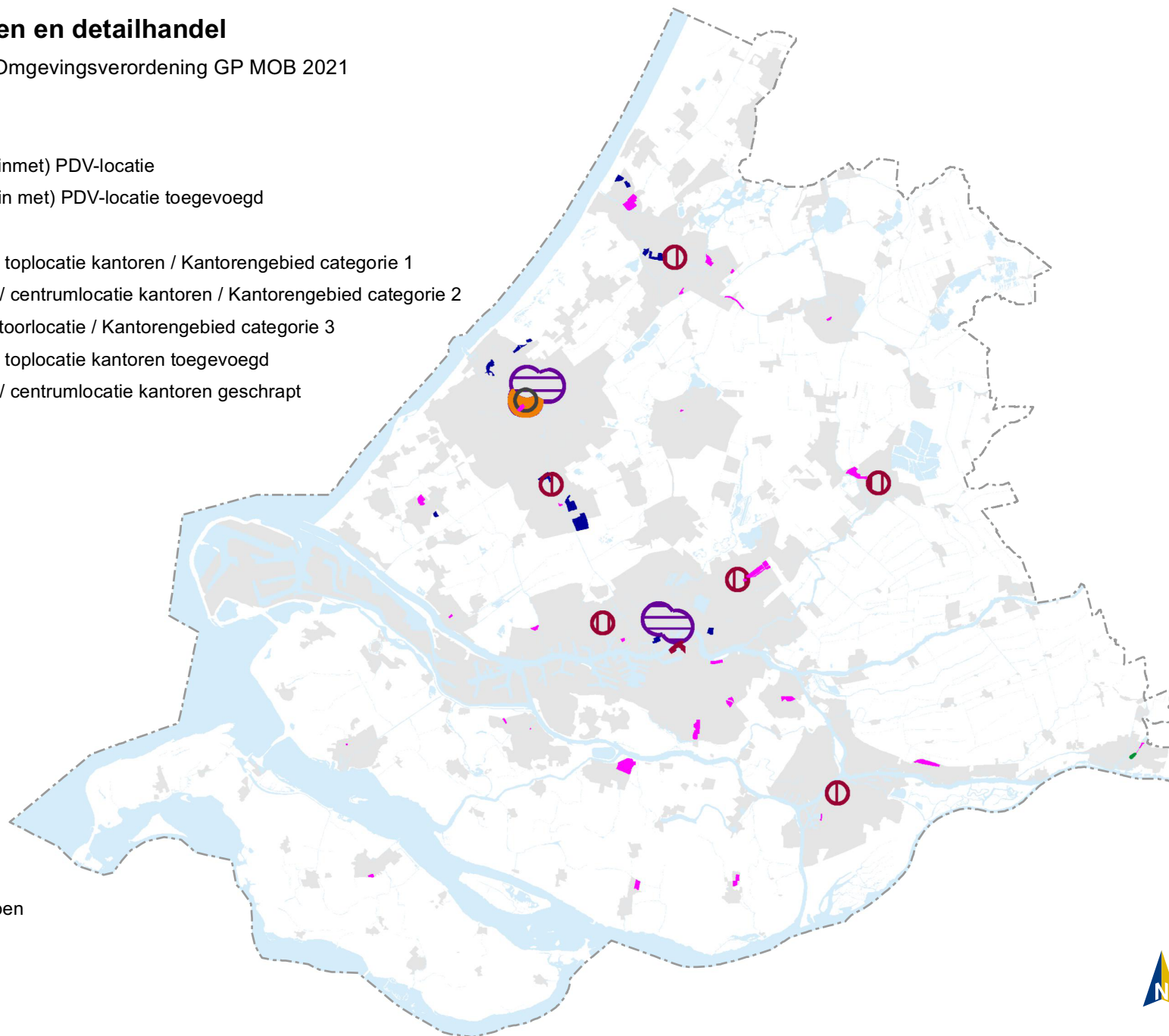
(wijzigingen ontwerp Omgevingsverordening GP MOB 2021)

Legenda

-  (Bedrijventerrein met) PDV-locatie
-  (Bedrijventerrein met) PDV-locatie toegevoegd
-  Grootstedelijke toplocatie kantoren / Kantoreng gebied categorie 1
-  OV-knooppunt / centrumlocatie kantoren / Kantoreng gebied categorie 2
-  Bijzondere kantoorlocatie / Kantoreng gebied categorie 3
-  Grootstedelijke toplocatie kantoren toegevoegd
-  OV-knooppunt / centrumlocatie kantoren geschrapt

Overig





-  Steden en dorpen
-  Water
-  Provinciegrens






Kaart 11 Greenports

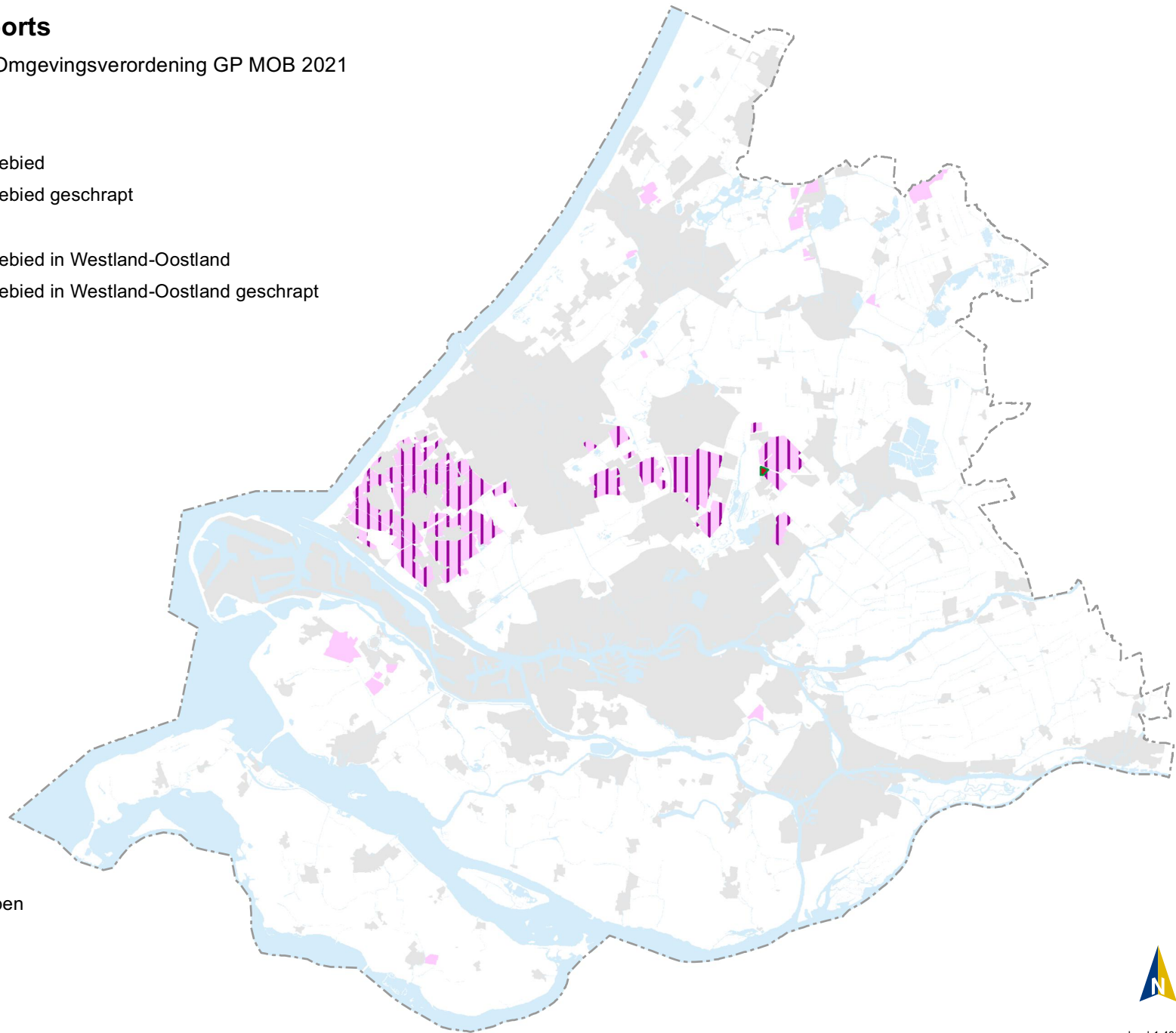
(wijzigingen ontwerp Omgevingsverordening GP MOB 2021)

Legenda

-  Glastuinbouwgebied
-  Glastuinbouwgebied geschrapt
-  Glastuinbouwgebied in Westland-Oostland
-  Glastuinbouwgebied in Westland-Oostland geschrapt

Overig

-  Steden en dorpen
-  Water
-  Provinciegrens



Kaart 14 Ruimtelijke kwaliteit en beschermingscategorieën

(wijzigingen ontwerp Omgevingsverordening GP MOB 2021)

(buitengebied)

Legenda

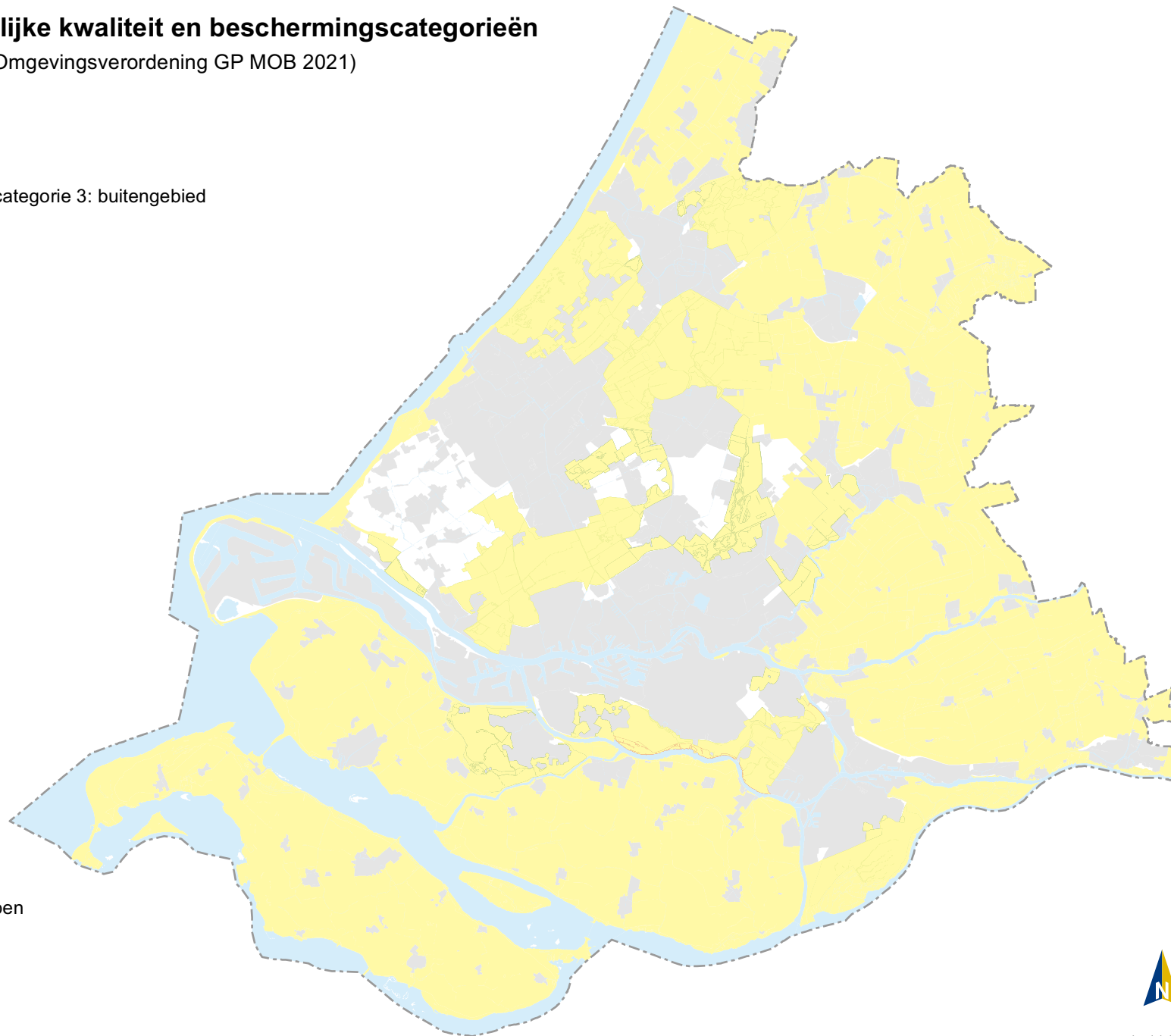
 Beschermingscategorie 3: buitengebied

Overig

 Steden en dorpen

 Water

 Provinciegrens






Kaart 14 Ruimtelijke kwaliteit en beschermingscategorieën




(wijzigingen ontwerp Omgevingsverordening GP MOB 2021)

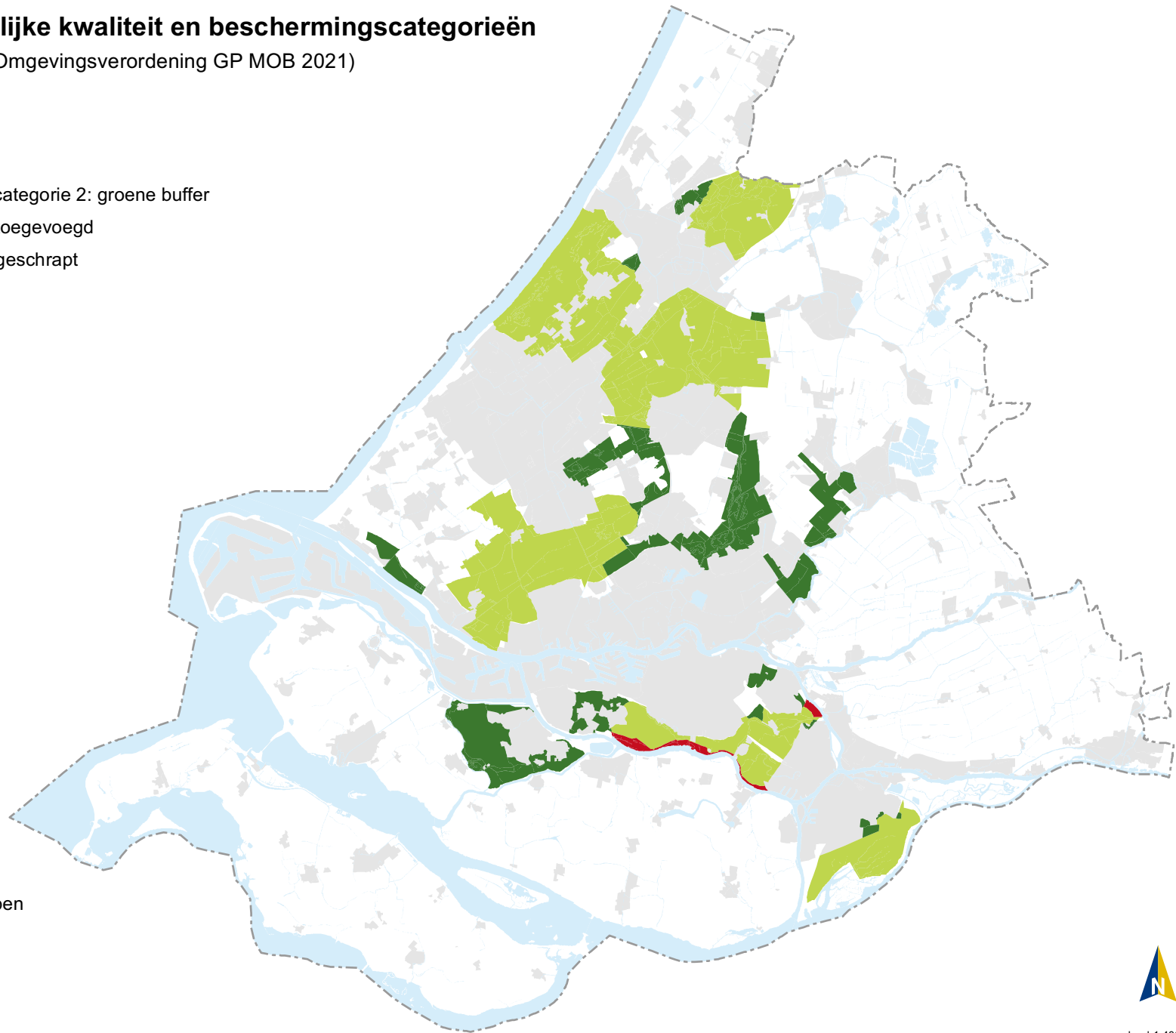
(groene buffer)

Legenda

-  Beschermingscategorie 2: groene buffer
-  Groene buffer toegevoegd
-  Groene buffer geschrapt

Overig

-  Steden en dorpen
-  Water
-  Provinciegrens




Kaart 14 Ruimtelijke kwaliteit en beschermingscategorieën

(wijzigingen ontwerp Omgevingsverordening GP MOB 2021)

(recreatiegebieden)


Legenda

 Beschermingscategorie 2: recreatiegebied

 Recreatiegebied toegevoegd

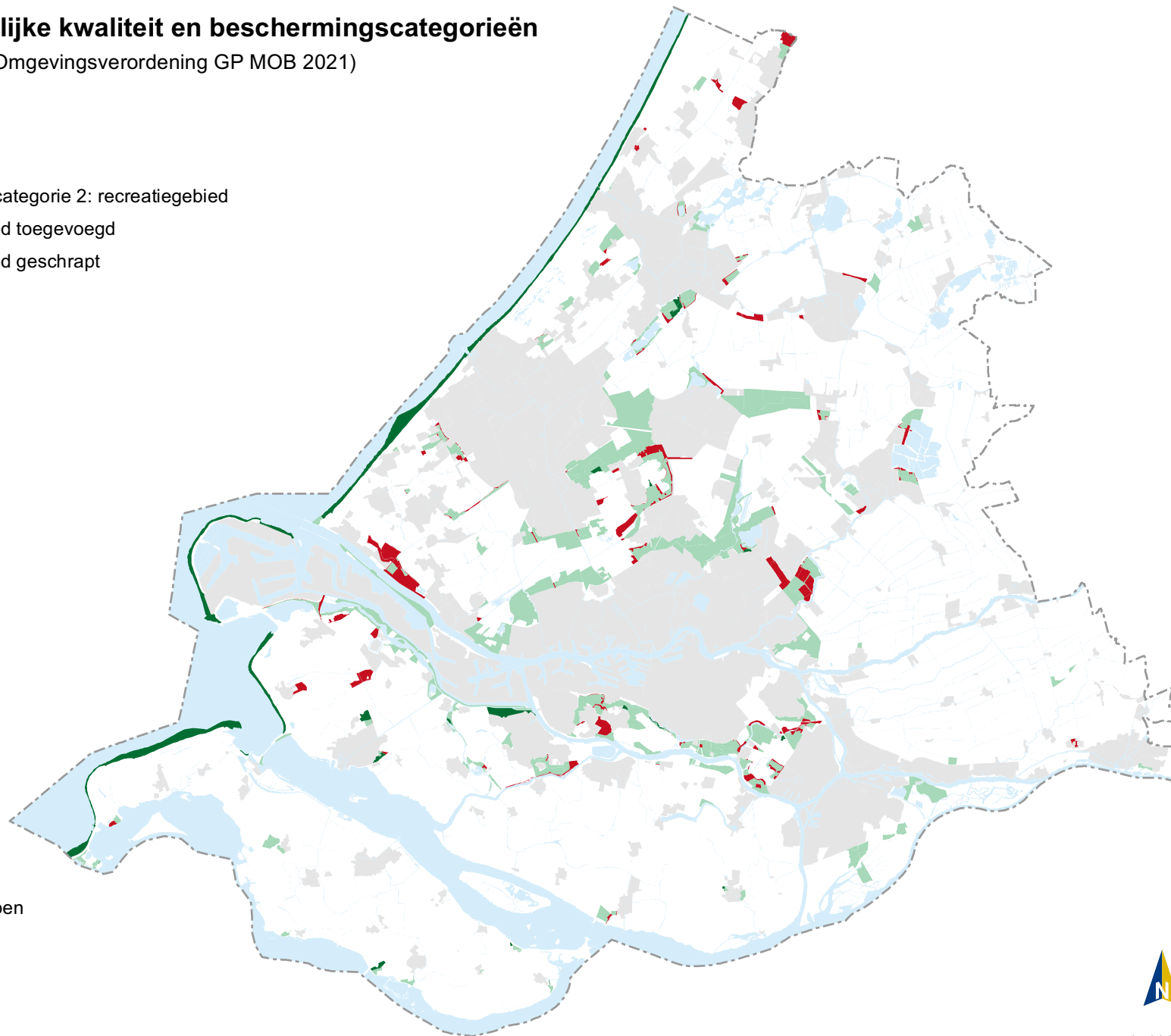
 Recreatiegebied geschrapt

Overig

 Steden en dorpen

 Water

 Provinciegrens



Kaart 15 Cultureel erfgoed

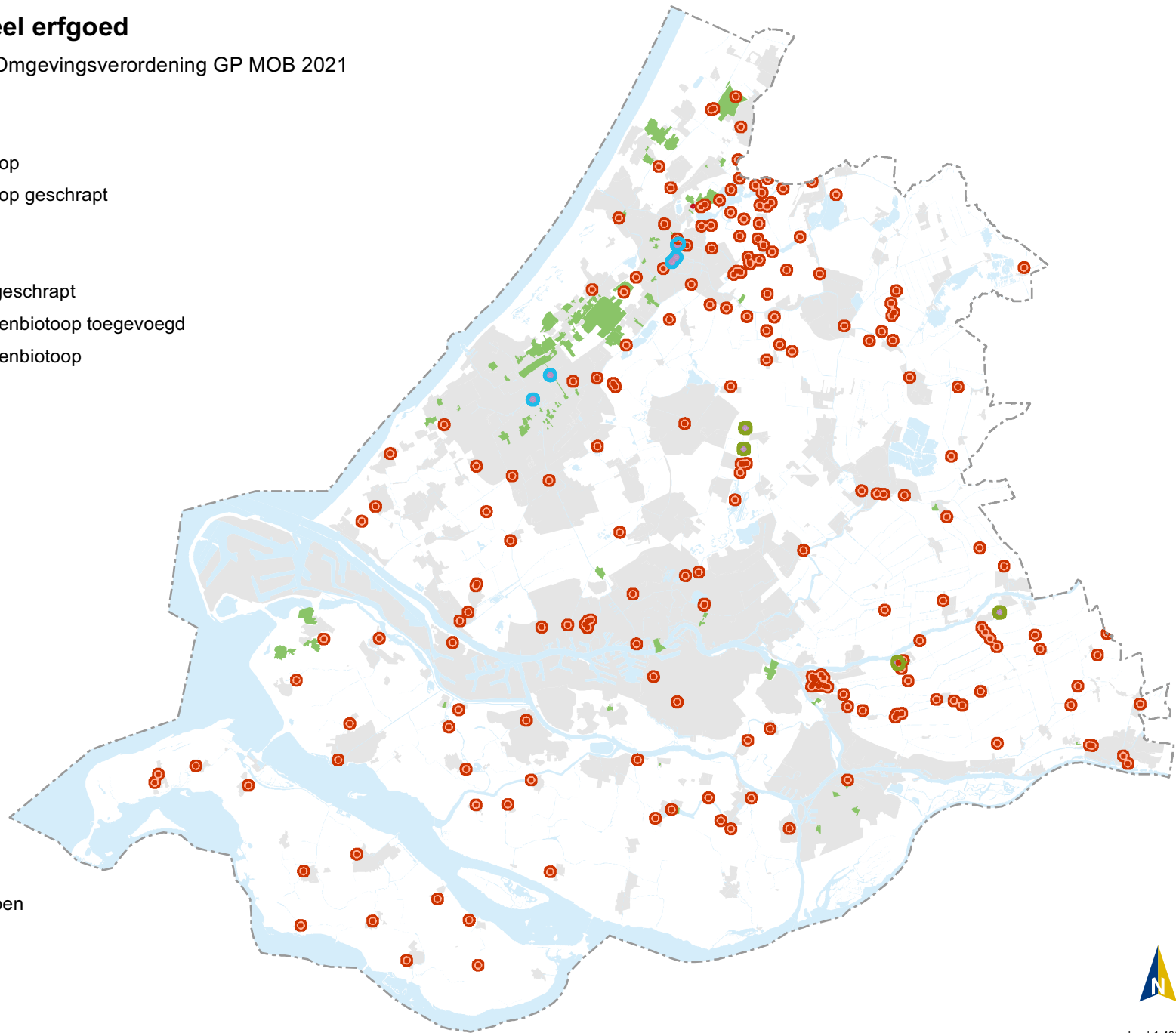
(wijzigingen ontwerp Omgevingsverordening GP MOB 2021)

Legenda

- Landgoedbiotoop
- Landgoedbiotoop geschrapt
- Molenbiotoop
- Molenbiotoop geschrapt
- Bijzondere molenbiotoop toegevoegd
- Bijzondere molenbiotoop

Overig





- Steden en dorpen
- Water
- Provinciegrens








Kaart 19 Grote buitenstedelijke bouwlocaties (3 ha-kaart)




(wijzigingen ontwerp Omgevingsverordening GP MOB 2021)

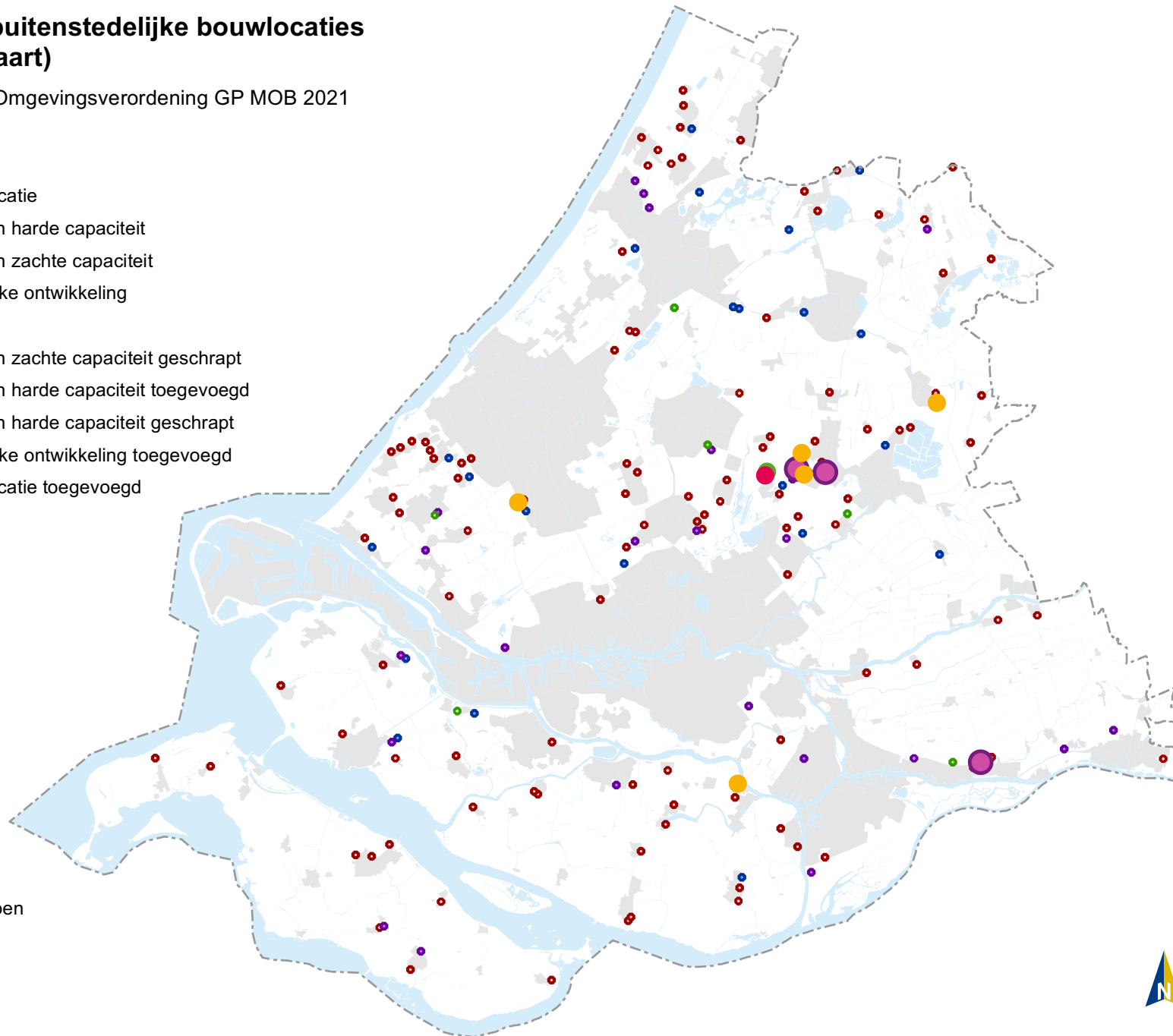
Legenda

-  Woningbouwlocatie
-  Bedrijventerrein harde capaciteit
-  Bedrijventerrein zachte capaciteit
-  Andere stedelijke ontwikkeling

-  Bedrijventerrein zachte capaciteit geschrapt
-  Bedrijventerrein harde capaciteit toegevoegd
-  Bedrijventerrein harde capaciteit geschrapt
-  Andere stedelijke ontwikkeling toegevoegd
-  Woningbouwlocatie toegevoegd

Overig



-  Steden en dorpen
-  Water
-  Provinciegrens






Kaart 20 Bedrijventerreinen

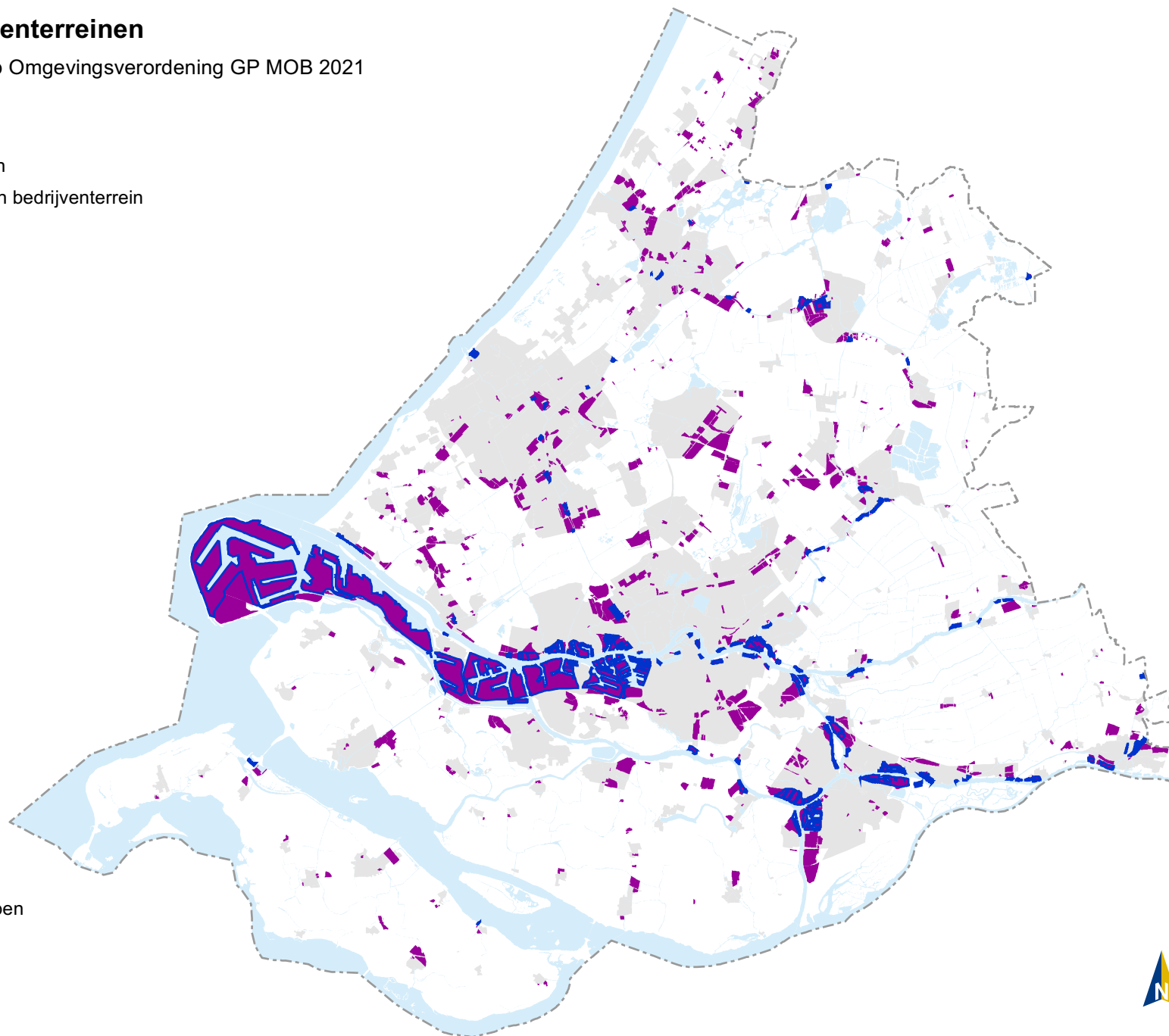
(nieuwe kaart ontwerp Omgevingsverordening GP MOB 2021)

Legenda

-  Bedrijventerrein
-  Watergebonden bedrijventerrein

Overig


-  Steden en dorpen
-  Water
-  Provinciegrens



Kaart 21 Grote ruimtevragers

(nieuwe kaart ontwerp Omgevingsverordening GP MOB 2021)

Legenda

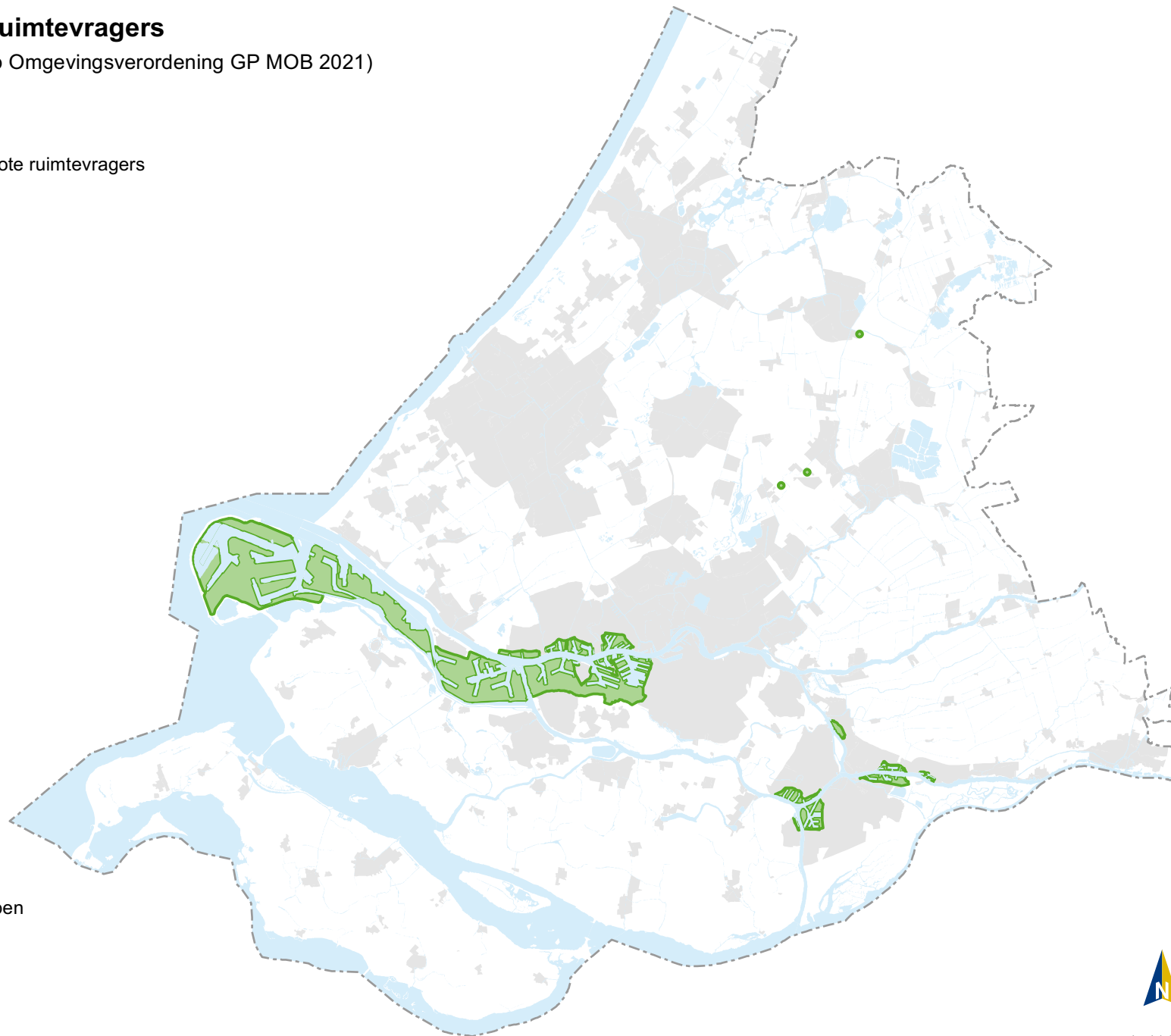
 Cluster voor grote ruimtevragers

Overig

 Steden en dorpen

 Water


 Provinciegrens




Kaart 22 Planoptimalisatie

(nieuwe kaart ontwerp Omgevingsverordening GP MOB 2021)

Legenda

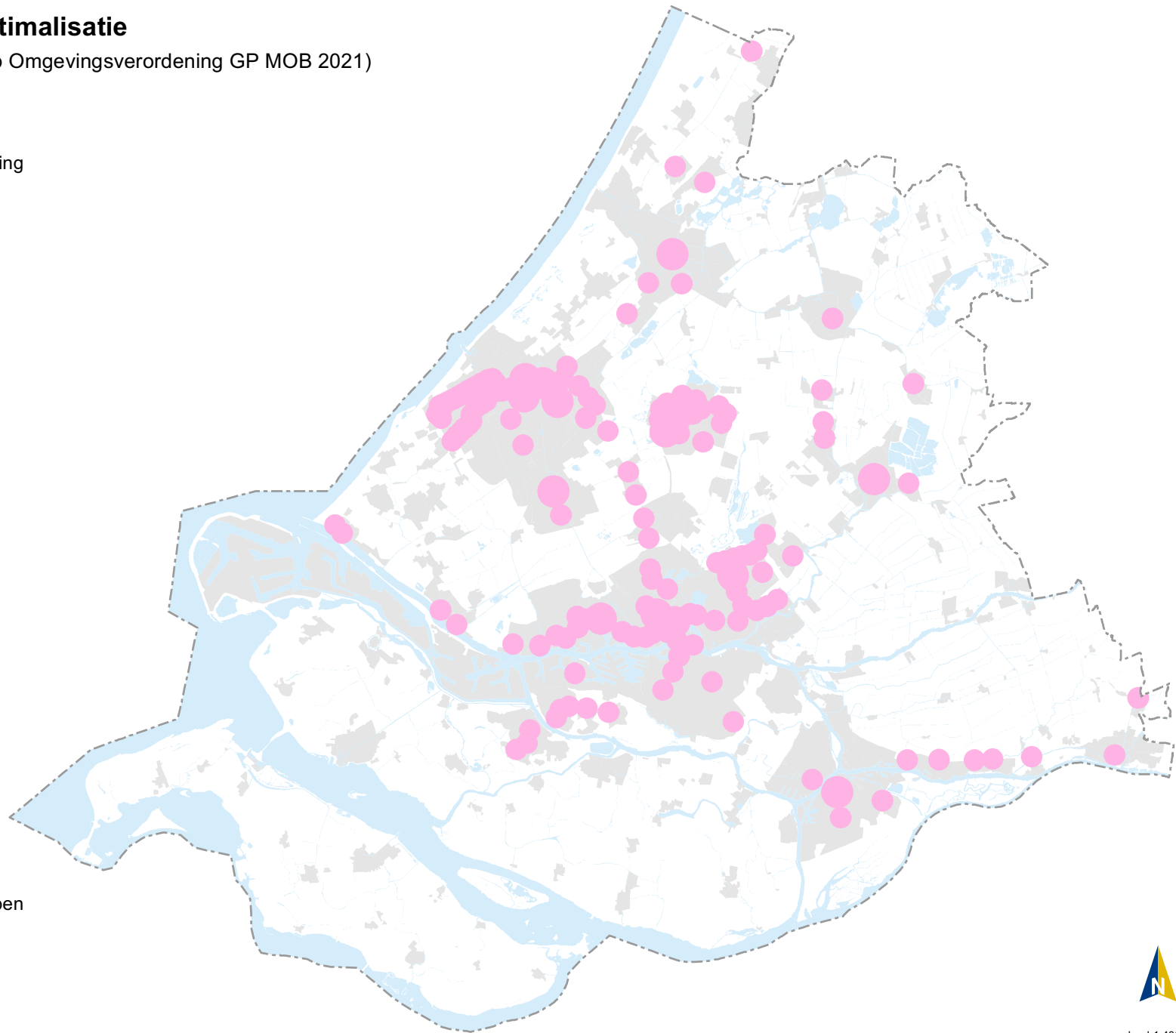
 Stationsomgeving

Overig

 Steden en dorpen

 Water


 Provinciegrens



Kaart 23 Bos en bomen (A-locaties, bosreservaten, groen erfgoed)


(nieuwe kaart ontwerp Omgevingsverordening GP MOB 2021)

Legenda

 A-locatie bos


 Bosreservaat

Groen erfgoed:

 Landschap met oude boskernen, houtwallen en heggen

 Cultuurhistorisch bosje / klein landschapselement

 Eendenkooi

 Kansrijk gebied, groen erfgoed

Overig

 Steden en dorpen

 Water

 Provinciegrens

