provincie Zuid-Holland

Besluit van Gedeputeerde Staten van Zuid-Holland van {dag} {maand} {jaar}, nr. PZH-YYYY- XXXXXXXX tot wijziging van de Zuid-Hollandse Omgevingsverordening in verband de aanpassing van de begrenzing van het NatuurNetwerk Nederland 2026

Gedeputeerde Staten van Zuid-Holland,

Gelet op artikel 2.6 en artikel 2.8 van de Omgevingswet en artikel 2.1 van het Delegatiebesluit Zuid-Hollandse Omgevingsverordening;

Overwegende dat het wenselijk is de begrenzing van het NatuurNetwerk Nederland in Zuid-Hollands actueel te houden;

Besluiten:

Artikel I

De Zuid-Hollandse Omgevingsverordening wordt gewijzigd zoals is aangegeven in bijlage 1 behorende bij dit besluit.

Artikel II

[Gereserveerd voor de inwerkingstredingsbepaling van het definitieve besluit: Dit besluit treedt in werking op de dag na bekendmaking van dit besluit.]

Artikel III

Dit besluit wordt aangehaald als: Ontwerpbesluit wijziging Zuid-Hollandse Omgevingsverordening NNN begrenzing 2026.

Den Haag, {dag} {maand} {jaar}

Gedeputeerde Staten van Zuid-Holland

drs. M.J.A. van Bijnen MBA, secretaris
mr. A.W. Kolff, voorzitter

Dit document bevat verschilmarkering t.o.v. eerdere regelingtekst.

Tekst en afbeeldingen die worden toegevoegd zijn onderstreept en groen gemarkeerd, of van een groen kader voorzien.

Tekst en afbeeldingen die worden verwijderd zijn doorgestreept en rood gemarkeerd, of van een rood kader voorzien.

provincie Zuid-Holland

Bijlage 1 Wijziging Zuid-Hollandse Omgevingsverordening NNN begrenzing 2026

A

Binnen bijlage II wordt de volgende sectie op de aangegeven wijze gewijzigd:

Geometrische begrenzingen

De volgende geometrische begrenzingen zijn onderdeel van deze verordening:

A-locatie bos	/join/id/regdata/pv28/2024/gebiedsaanwijzing_25568a095b5549339b8c596ef207f9c3/nld@2024-11-28;1
afwijkende maaiveld criteria	/join/id/regdata/pv28/2024/norm_fa34b4fb89204031a72d7fdd9cb65908/nld@2024-11-28;1
bedrijvengebied	/join/id/regdata/pv28/2024/gebiedsaanwijzing_742fe7bc38884d2aa684c6e52e4d44d2/nld@2026-06-10;3
bedrijvengebied met campusfunctie	/join/id/regdata/pv28/2026/gebiedsaanwijzing_d5517778e4bb4c7ea8854467a14b8958/nld@2026-06-10;1
beperkingengebied provinciale vaarweg	/join/id/regdata/pv28/2024/gebiedsaanwijzing_0d67becd2a934c2db3f012c02a546771/nld@2026-06-10;3
beperkingengebied provinciale weg	/join/id/regdata/pv28/2024/gebiedsaanwijzing_798a3b6ca8f34bcca2d5b3619cadd524/nld@2026-06-10;3
beperkingengebieden gesloten stortplaatsen	/join/id/regdata/pv28/2024/gebiedsaanwijzing_e84fb72fd047470f835058c19ec63369/nld@2026-06-10;2
bijzonder provinciaal landschap Midden-Delfland	/join/id/regdata/pv28/2025/gebiedsaanwijzing_92a3fe99932b46cca296d8b87270788b/nld@2025-02-07;1
bijzondere molenbiotoop	/join/id/regdata/pv28/2024/gebiedsaanwijzing_e0b384ae9f0a4759aa410c48c312e5e8/nld@2024-11-28;1
bollenteeltgebied	/join/id/regdata/pv28/2024/gebiedsaanwijzing_f668a049be3446379774abf497e439b8/nld@2025-02-10;2
boom- en sierteeltgebied	/join/id/regdata/pv28/2024/gebiedsaanwijzing_90171ca8bd2741609ac03637965cb0f1/nld@2024-11-28;1
boom- en sierteeltgebied PCT-terrein	/join/id/regdata/pv28/2024/gebiedsaanwijzing_503172ec65cc4e62a30fa3d3418eec9b/nld@2024-11-28;1
boom- en sierteeltgebied – maatwerk	/join/id/regdata/pv28/2024/gebiedsaanwijzing_d5f1eeae2226415a9a2a33467381ff6a/nld@2024-11-28;1
boringsvrije zones	/join/id/regdata/pv28/2024/gebiedsaanwijzing_9524135e2ff5474088f8c988df58551c/nld@2024-11-28;1
bosreservaat	/join/id/regdata/pv28/2024/gebiedsaanwijzing_8de9f9c4c53f4d898426f78cdf0ee1fd/nld@2024-11-28;1

cluster voor grote ruimtevragers	/join/id/regdata/pv28/2024/gebiedsaanwijzing_238358efdbad4e8b958b7aeace0385c6/nld@2026-06-10;2
compensatiegebied bollenteelt	/join/id/regdata/pv28/2024/gebiedsaanwijzing_e3e7054ee3594c7b9d06e330890040b6/nld@2024-11-28;1
gebied binnen LiB-5 contour Schiphol	/join/id/regdata/pv28/2024/gebiedsaanwijzing_11eaa912340f47a896a771cc8be5ca57/nld@2024-11-28;1
gebied met een hoge of zeer hoge bekende archeologische waarde	/join/id/regdata/pv28/2024/gebiedsaanwijzing_e5cd53a219cf4ad8a7bb3fb8e930524a/nld@2024-11-28;1
gebied met grondwaterbeheer Rotterdam	/join/id/regdata/pv28/2024/gebiedsaanwijzing_75605011e3234ee3b3207aa68614e50f/nld@2026-06-10;2
gebied voor aanvullende strategische voorraden	/join/id/regdata/pv28/2024/gebiedsaanwijzing_9a4a19c10f374886bfa829948cfa534e/nld@2024-11-28;1
gebieden met afwijkend maaiveld criterium 12,5 procent	/join/id/regdata/pv28/2024/gebiedsaanwijzing_9f3b9b59a3ed4bb2bb17abeeddc5a604/nld@2024-11-28;1
gebieden met afwijkend maaiveld criterium 20 procent	/join/id/regdata/pv28/2024/gebiedsaanwijzing_eaf1ec9d028a4762a17c4721c2bab0cd/nld@2024-11-28;1
gebieden met beschermingscategorie 1	~~/join/id/regdata/pv28/2024/gebiedsaanwijzing_fd7d33ddba534a2c8d8dbe44972e2295/nld@2026-06-10;3~~ /join/id/regdata/pv28/2024/gebiedsaanwijzing_fd7d33ddba534a2c8d8dbe44972e2295/nld@2026-09-29;4
gebieden met beschermingscategorie 1, beschermd grasland in de bollenstreek	/join/id/regdata/pv28/2024/gebiedsaanwijzing_d9f7105c477241899fef44261621f401/nld@2024-11-28;1
gebieden met beschermingscategorie 1, kroonjuweel cultureel erfgoed	/join/id/regdata/pv28/2024/gebiedsaanwijzing_58955ca42c7d4a818cf06b28fb16dcb8/nld@2024-11-28;1
gebieden met beschermingscategorie 2	/join/id/regdata/pv28/2024/gebiedsaanwijzing_ad21db800af6473d8bd557f7289eaba3/nld@2026-06-10;3
gebieden met beschermingscategorie 2, belangrijk weidevogelgebied	/join/id/regdata/pv28/2024/gebiedsaanwijzing_37160b5a0ece4ff59730cc3f15f89124/nld@2026-06-10;3
gebieden met beschermingscategorie 2, groene buffer	/join/id/regdata/pv28/2024/gebiedsaanwijzing_282e22dea4324dadac503ae76c1e8c0d/nld@2026-06-10;3
gebieden met beschermingscategorie 2, kansrijk weidevogelgebied	/join/id/regdata/pv28/2026/gebiedsaanwijzing_baaf3d6f6a884aa7ad1c3c805661dd0d/nld@2026-06-10;1
gebieden met beschermingscategorie 2, recreatiegebied	/join/id/regdata/pv28/2024/gebiedsaanwijzing_093435a307304b24a26f77cbe6e1c5d3/nld@2026-06-10;3
gebieden met beschermingscategorie 3	/join/id/regdata/pv28/2024/gebiedsaanwijzing_f4c8aef107a24da881e5788afd67a3f9/nld@2026-06-10;3
gebieden met beschermingscategorie 3, buitengebied	/join/id/regdata/pv28/2024/gebiedsaanwijzing_1d5aed3131aa42389a2a55fc95f58fdb/nld@2026-06-10;3

gemiddelde kans op overstroming	/join/id/regdata/pv28/2024/norm_2e0141f3b362463e8faa567c5124b435/nld@2026-06-10;2
gemiddelde overschrijdingskans per jaar	/join/id/regdata/pv28/2024/norm_62df5479cab64b8faa01a2a7170fbbfe/nld@2026-06-10;3
glastuinbouwgebied	/join/id/regdata/pv28/2024/gebiedsaanwijzing_6484f6613fee4761bd5bc3db1661010f/nld@2026-06-10;3
glastuinbouwgebied Glasparel en Knibbelweg Oost	/join/id/regdata/pv28/2024/gebiedsaanwijzing_6650c398c13b4c8dbf310a6da4bbd063/nld@2025-02-10;2
glastuinbouwgebied Tinte	/join/id/regdata/pv28/2024/gebiedsaanwijzing_5dd941131811464ea853d9ea82cfdd63/nld@2024-11-28;1
groen erfgoed, cultuurhistorisch bosje of klein landschapselement	/join/id/regdata/pv28/2024/gebiedsaanwijzing_3f3043301bea4a068c6242501e30b7d6/nld@2024-11-28;1
groen erfgoed, eendekooi	/join/id/regdata/pv28/2024/gebiedsaanwijzing_42a1cb6308664cf78ac039aba498c74e/nld@2024-11-28;1
groen erfgoed, kansrijk gebied groen erfgoed	/join/id/regdata/pv28/2024/gebiedsaanwijzing_996903f2e18e4ae0ba4e692e526a5e60/nld@2024-11-28;1
groen erfgoed, landschap met oude boskernen, houtwallen en heggen	/join/id/regdata/pv28/2024/gebiedsaanwijzing_85bb2f64ed5d440ca3bcc13359011369/nld@2024-11-28;1
groenblauw netwerk	~~/join/id/regdata/pv28/2026/gebiedsaanwijzing_1dc3fbe8c7ef41c2b5e0b6de8277b938/nld@2026-06-10;1~~ /join/id/regdata/pv28/2026/gebiedsaanwijzing_1dc3fbe8c7ef41c2b5e0b6de8277b938/nld@2026-09-29;2
groenblauwe ontwikkellijnen	/join/id/regdata/pv28/2026/gebiedsaanwijzing_7ac780d512f74650863d91ce93dd2db8/nld@2026-06-10;1
grondwaterbeschermingsgebieden	/join/id/regdata/pv28/2024/gebiedsaanwijzing_081e8cd4a5ac42cb8fd411c08d74ead7/nld@2024-11-28;1
grondwaterbeschermingszones	/join/id/regdata/pv28/2024/gebiedsaanwijzing_1e52a4c119de4ef5a8563b758a92b566/nld@2024-11-28;1
grote buitenstedelijke bouwlocatie	/join/id/regdata/pv28/2024/norm_a523955b01ad4b679c5f5d6c50981252/nld@2026-06-10;4
grote buitenstedelijke bouwlocatie	/join/id/regdata/pv28/2024/gebiedsaanwijzing_9dfe41f9dcd94223baff674ce1374c2c/nld@2026-06-10;4
grote buitenstedelijke bouwlocatie - andere stedelijke ontwikkeling	/join/id/regdata/pv28/2024/gebiedsaanwijzing_ffe118ffa7674b1282a217a98e6e5537/nld@2026-06-10;3
grote buitenstedelijke bouwlocatie - bedrijventerreinlocatie	/join/id/regdata/pv28/2024/gebiedsaanwijzing_a4db2f35d2c145f78d127bf1a65fe1b2/nld@2026-06-10;3

provincie Zuid-Holland

grote buitenstedelijke bouwlocatie - woningbouwlocatie	/join/id/regdata/pv28/2024/gebiedsaanwijzing_2e6ca0eafd00420b8c62c5091bbcecb6/nld@2026-06-10;4
grote groene eenheden binnen stedelijk gebied	/join/id/regdata/pv28/2026/gebiedsaanwijzing_faf8406da6c64e24a88aaa058b8f9878/nld@2026-06-10;1
hoofdfietsnetwerk	/join/id/regdata/pv28/2024/gebiedsaanwijzing_f8f01ee5254f4766be745ba43ae4eb58/nld@2026-06-10;2
Hoogheemraadschap De Stichtse Rijnlanden	/join/id/regdata/pv28/2024/gebiedsaanwijzing_b6212f33a6e34872849f6fa8856e91f6/nld@2024-11-28;1
Hoogheemraadschap van Delfland	/join/id/regdata/pv28/2024/gebiedsaanwijzing_09cbf448245c40cc814c3bd54a1dbcb6/nld@2026-06-10;2
Hoogheemraadschap van Rijnland	/join/id/regdata/pv28/2024/gebiedsaanwijzing_ecf5ee6f5afd465099b02b3fae301a81/nld@2026-06-10;2
Hoogheemraadschap van Schieland en de Krimpenerwaard	/join/id/regdata/pv28/2024/gebiedsaanwijzing_ef26815093f34b7bad9f6fe1ad3b1ada/nld@2024-11-28;1
kantorengebied categorie 1	/join/id/regdata/pv28/2024/gebiedsaanwijzing_5c170e7d932a42c08bf28717c253810e/nld@2024-11-28;1
kantorengebied categorie 2	/join/id/regdata/pv28/2024/gebiedsaanwijzing_b0230d7317ae4a0ba2798042620dba81/nld@2024-11-28;1
kantorengebied categorie 3	/join/id/regdata/pv28/2024/gebiedsaanwijzing_e2e3dac060d94f4b88ed0f29a4e3eab3/nld@2026-06-10;2
kasteelbiotoop	/join/id/regdata/pv28/2024/gebiedsaanwijzing_0d6516caeb394f93b1cbe051cefd1e03/nld@2024-11-28;1
kwaliteitscriteria 3.0 voor uitvoering en handhaving krachtens de omgevingswet	/join/id/regdata/pv28/2026/kwaliteitscriteria_3_0_voor_uitvoering_en_handhaving_krachtens_de_omgevingswet/nld@2026-06-10;1
landgoedbiotoop	/join/id/regdata/pv28/2024/gebiedsaanwijzing_f7cc135e891a41c49298008f8975ae6b/nld@2026-06-10;2
lange afstand wandelpaden	/join/id/regdata/pv28/2024/gebiedsaanwijzing_a0d2751b2ab54c7ca3edd20ed48bcbaa/nld@2024-11-28;1
locatie voor windenergie	/join/id/regdata/pv28/2024/gebiedsaanwijzing_ff9375ebe611444fbedb03a298cfda67/nld@2026-06-10;2
locaties voor perifere detailhandelsvestigingen (PDV)	/join/id/regdata/pv28/2024/gebiedsaanwijzing_e07b57b793b246388c20dc37bd46120e/nld@2026-06-10;2
Maasvlakte	/join/id/regdata/pv28/2024/gebiedsaanwijzing_bbf5281979d243b4add90d2e63206d43/nld@2024-11-28;1
maatwerkgebied glastuinbouw	/join/id/regdata/pv28/2024/gebiedsaanwijzing_b48a8531bac942d49792c96138d6744c/nld@2026-06-10;3

molenbiotoop	/join/id/regdata/pv28/2024/gebiedsaanwijzing_0f431a9208ae4cfe86bcfb91dd1a7df2/nld@2026-06-10;2
natuurnetwerk Nederland	~~/join/id/regdata/pv28/2024/gebiedsaanwijzing_fc5f20d8944e4713818aafebf28efc15/nld@2026-06-10;3~~ /join/id/regdata/pv28/2024/gebiedsaanwijzing_fc5f20d8944e4713818aafebf28efc15/nld@2026-09-29;4
natuurnetwerk Nederland: bestaande en nieuwe natuur	~~/join/id/regdata/pv28/2024/gebiedsaanwijzing_f4df50f0e07a4ec8b2b72c3b527d4cf3/nld@2026-06-10;3~~ /join/id/regdata/pv28/2024/gebiedsaanwijzing_f4df50f0e07a4ec8b2b72c3b527d4cf3/nld@2026-09-29;4
natuurnetwerk Nederland: blijvend agrarisch gebied binnen Natura 2000-gebied	/join/id/regdata/pv28/2024/gebiedsaanwijzing_7b6aeb03fe2144f7abd608b8dfc02f4e/nld@2026-06-10;2
natuurnetwerk Nederland: Buijtenland van Rhoon	/join/id/regdata/pv28/2024/gebiedsaanwijzing_16224367673e40d0af8a6ca2f0b1bbe8/nld@2025-02-10;2
natuurnetwerk Nederland: ecologische verbinding	~~/join/id/regdata/pv28/2024/gebiedsaanwijzing_9aff99697c444adf9b065e8280e58a5e/nld@2026-06-10;3~~ /join/id/regdata/pv28/2024/gebiedsaanwijzing_9aff99697c444adf9b065e8280e58a5e/nld@2026-09-29;4
natuurnetwerk Nederland: prioritaire nieuwe natuur	/join/id/regdata/pv28/2024/gebiedsaanwijzing_563f70d1a9ef4db989027580ba7e751c/nld@2026-06-10;2
natuurnetwerk Nederland: waternatuur	/join/id/regdata/pv28/2024/gebiedsaanwijzing_35ddbb51d328480fbb9dac64590667fe/nld@2024-11-28;1
natuurnetwerk Nederland: zoekgebied natuur	/join/id/regdata/pv28/2024/gebiedsaanwijzing_7b42fd74bdec479e811c29e36edfd375/nld@2026-06-10;3
Neder-Germaanse Limes, verwachtingenzone	/join/id/regdata/pv28/2024/gebiedsaanwijzing_26ff85da3a3d451d98fc970530aa9273/nld@2024-11-28;1
niet-basisnet transportroutes in verband met groepsrisico	/join/id/regdata/pv28/2024/gebiedsaanwijzing_d9b946e7e45744378f16d80bb10dd059/nld@2026-06-10;2
peilbesluitgebieden	/join/id/regdata/pv28/2024/gebiedsaanwijzing_606e9bdcf63b48c3b71734083f8935a5/nld@2024-11-28;1
provinciale vaarwegen	/join/id/regdata/pv28/2024/gebiedsaanwijzing_1f3ee0a35d1d4ebb8b9e0a5cf526e305/nld@2026-06-10;3
provinciale vaarwegen, overige delen	/join/id/regdata/pv28/2024/gebiedsaanwijzing_e8eeb24dbd3c448285222af1d48322ac/nld@2026-06-10;3
provinciale vaarwegen, vaarstrook	/join/id/regdata/pv28/2024/gebiedsaanwijzing_76ab7f2a4b8a4a49b65385e4c508a2ec/nld@2026-06-10;3
provinciale vaarwegen, veiligheidsstrook	/join/id/regdata/pv28/2024/gebiedsaanwijzing_7fa5f8aca30248cd9d899b507f504548/nld@2026-06-10;3

provinciale vaarwegen, veiligheidszone	/join/id/regdata/pv28/2024/gebiedsaanwijzing_ed47bc874da947f3a466dff5759005fb/nld@2026-06-10;3
provinciale wegen	/join/id/regdata/pv28/2024/gebiedsaanwijzing_f53e49ca328045d2acf92bc2bac5bdd8/nld@2026-06-10;3
recreatief fietsnetwerk	/join/id/regdata/pv28/2026/gebiedsaanwijzing_9203fb019ba8457cb6e45962f3f1ae68/nld@2026-06-10;1
recreatietoervaartnet	/join/id/regdata/pv28/2024/gebiedsaanwijzing_86657af94cf34357a2c17af78bab34c9/nld@2026-06-10;2
regionale vaarwegen	/join/id/regdata/pv28/2024/gebiedsaanwijzing_f4e3b38f419245e6b67431b3d9ce1ddf/nld@2026-06-10;3
regionale wateren	/join/id/regdata/pv28/2024/gebiedsaanwijzing_fe6ef1915a144422a0cca301cc948c64/nld@2026-06-10;2
regionale waterkering handhaven (theoretisch) profiel legger	/join/id/regdata/pv28/2024/gebiedsaanwijzing_c6aba2fb4f1c4bc5be76ca6cfcdaca22/nld@2026-06-10;2
regionale waterkering klasse I (gemiddelde overschrijdingskans 1/10 jaar)	/join/id/regdata/pv28/2024/gebiedsaanwijzing_d9c32e19c5224944b7764810be7ddbe4/nld@2026-06-10;3
regionale waterkering klasse II (gemiddelde overschrijdingskans 1/30 jaar)	/join/id/regdata/pv28/2024/gebiedsaanwijzing_0ef8227bfd8f434fa5e6ec930bbdaecb/nld@2026-06-10;2
regionale waterkering klasse III (gemiddelde overschrijdingskans 1/100 jaar)	/join/id/regdata/pv28/2024/gebiedsaanwijzing_af8b714397d944af8b73474c164f0d8f/nld@2026-06-10;3
regionale waterkering klasse IV (gemiddelde overschrijdingskans 1/300 jaar)	/join/id/regdata/pv28/2024/gebiedsaanwijzing_afc42d3697bf4c9abfc32748377e428e/nld@2026-06-10;2
regionale waterkering klasse IVa (gemiddelde overschrijdingskans 1/500 jaar)	/join/id/regdata/pv28/2024/gebiedsaanwijzing_03fdd7593c124d4d9dd72f031ecf48c7/nld@2026-06-10;2
regionale waterkering klasse V (gemiddelde overschrijdingskans 1/1000 jaar)	/join/id/regdata/pv28/2024/gebiedsaanwijzing_df80a8c5a1a34da4aa8d6b37b0efb5ff/nld@2026-06-10;2
regionale waterkeringen	/join/id/regdata/pv28/2024/gebiedsaanwijzing_fd066150d15f4974886140e54d05232e/nld@2026-06-10;3
risicogebied externe veiligheid Botlek – Vondelingenplaat	/join/id/regdata/pv28/2024/gebiedsaanwijzing_c74c6117999546e3b8649cca0bd374b8/nld@2024-11-28;1
risicogebied externe veiligheid Eemhaven en Distripark	/join/id/regdata/pv28/2024/gebiedsaanwijzing_f4aa4fc63b1342839fafb43309da4f41/nld@2024-11-28;1
risicogebied externe veiligheid Europoort en Landtong	/join/id/regdata/pv28/2024/gebiedsaanwijzing_cbb557b562b04b818335c7ba197bd9c6/nld@2024-11-28;1
risicogebied externe veiligheid Maasvlakte 1 en Maasvlakte 2	/join/id/regdata/pv28/2024/gebiedsaanwijzing_cf2a687ede1f4fadbb63fcd0dde3f3e6/nld@2024-11-28;1

provincie Zuid-Holland

risicogebied externe veiligheid Waalhaven	/join/id/regdata/pv28/2024/gebiedsaanwijzing_2f4e6a2b13cd4ac187fb2764c25982a7/nld@2024-11-28;1
risicogebied externe veiligheid Zeehavens Dordrecht	/join/id/regdata/pv28/2024/gebiedsaanwijzing_22a0ffd3ab3e42228f34c4fd67a0185f/nld@2024-11-28;1
stationsomgeving	/join/id/regdata/pv28/2024/gebiedsaanwijzing_6abda22f141747e7b36089497826c37d/nld@2024-11-28;1
stiltegebieden	/join/id/regdata/pv28/2024/gebiedsaanwijzing_11d7f116bbd342cfa3f6b391456a04f4/nld@2026-06-10;2
uitzondering veiligheidszone Nieuwe Waterweg en Nieuwe Maas risicogebieden externe veiligheid	/join/id/regdata/pv28/2024/gebiedsaanwijzing_c963fecabbba400eac1df68e4713818f/nld@2024-11-28;1
utilitair fietsnetwerk	/join/id/regdata/pv28/2026/gebiedsaanwijzing_af3599c0871844e6a18917a6241e0c05/nld@2026-06-10;1
veenweidegebied	/join/id/regdata/pv28/2026/gebiedsaanwijzing_0c5657813b804a3e8551875211f4e250/nld@2026-06-10;1
veiligheidszone Nieuwe Waterweg en Nieuwe Maas	/join/id/regdata/pv28/2024/gebiedsaanwijzing_5a0e7e42ecde409b837a5042b7026093/nld@2024-11-28;1
verplichtingentabel.pdf	/join/id/regdata/pv28/2024/verplichtingentabel/nld@2024-09-24;1
vitale infrastructuur openbare drinkwatervoorziening	/join/id/regdata/pv28/2024/gebiedsaanwijzing_6233de38aea549608d83b4f89602fd4f/nld@2024-11-28;1
vrijwaringszone provinciale vaarweg	/join/id/regdata/pv28/2024/gebiedsaanwijzing_1faa637d623d4eb8b1d48ae836d0ad7e/nld@2026-06-10;3
watergebonden bedrijvengebied	/join/id/regdata/pv28/2024/gebiedsaanwijzing_678c936090854354b8ac9e40c092171b/nld@2026-06-10;2
Waterschap Amstel, Gooi en Vecht	/join/id/regdata/pv28/2024/gebiedsaanwijzing_724d1c0986e845f1b6adfe210f1547bd/nld@2026-06-10;2
Waterschap Hollandse Delta	/join/id/regdata/pv28/2024/gebiedsaanwijzing_c577324194f142cbaf497f626a975c63/nld@2026-06-10;2
Waterschap Rivierenland	/join/id/regdata/pv28/2024/gebiedsaanwijzing_5342aa20a1574716b753ec4c0b2e6025/nld@2024-11-28;1
waterwingebieden	/join/id/regdata/pv28/2024/gebiedsaanwijzing_97ae914693f947ee85d62bf0709e3fbd/nld@2024-11-28;1
Werelderfgoed Hollandse Waterlinies	/join/id/regdata/pv28/2024/gebiedsaanwijzing_0d3a240f307e4f0298320979fac2e1c7/nld@2024-11-28;1
Werelderfgoed Neder-Germaanse Limes	/join/id/regdata/pv28/2024/gebiedsaanwijzing_e4ef238005064f2cb5e6a3b3b09c9f78/nld@2024-11-28;1
Werelderfgoed Neder-Germaanse Limes, bufferzone	/join/id/regdata/pv28/2024/gebiedsaanwijzing_c6cc857117f24319ad8317e1e53eb535/nld@2024-11-28;1

provincie Zuid-Holland

Werelderfgoed Neder-Germaanse Limes, kernzone 1	/join/id/regdata/pv28/2024/gebiedsaanwijzing_adb891d4968442779c50b9ced3a752da/nld@2024-11-28;1
Werelderfgoed Neder-Germaanse Limes, kernzone 2	/join/id/regdata/pv28/2024/gebiedsaanwijzing_cdc7d7c65ebb4bd18fa2f847b936d961/nld@2024-11-28;1

provincie Zuid-Holland

Motivering

Algemeen

Provinciale Staten stellen op grond van artikel 2.6 Omgevingswet de omgevingsverordening vast waarin het NatuurNetwerk Nederland (NNN) is opgenomen (deze verplichting volgt uit artikel 7.6 van het Besluit kwaliteit leefomgeving). In het "Aangepast Handelingskader voor de realisatie van het NNN in Zuid-Holland" (2022) en het Delegatiebesluit Zuid-Hollandse Omgevingsverordening hebben Provinciale Staten Gedeputeerde Staten de mogelijkheid geboden om (ook) de begrenzing van het NNN te wijzigen. Hiertoe is besloten omdat een snelle aanpassing van de begrenzing soms wenselijk kan zijn. Een reden hiervoor kan zijn omdat alleen binnen de begrenzing van het NNN, subsidies zijn opengesteld zodat initiatiefnemers dit kunnen aanvragen voor afwaardering van de grond en inrichting en beheer van de natuur in het NNN.

Tijdens de vaststelling van het Aangepast Handelingskader werd ervanuit gegaan dat er een mogelijkheid was om deze begrenzing door Provinciale Staten te laten wijzigen bij de jaarlijkse herziening van de Omgevingsverordening. Dit aantal is verminderd en de volgende ronde voor het wijzigen van de begrenzing van het NNN in de Zuid-Hollandse Omgevingsverordening is pas in 2028. Om bovenstaande redenen (aanvraag subsidies) is het onwenselijk om zo lang te wachten en maakt Gedeputeerde Staten gebruik van de bevoegdheid om deze begrenzing te wijzigen.

De provincie past de begrenzing aan om de realisatie van natuur op de betreffende locaties mogelijk te maken. Het betreffen 15 aanpassingen, waarbij de wijziging meer grond betreft dan 1 hectare.

De provincie probeert het NNN niet kleiner te maken, maar ook niet toe te laten nemen. Het doel is dat het NNN niet in kwaliteit of oppervlakte mag afnemen. De aanpassingen van het NNN zijn daarom zo gedaan dat de in- en uitdeukvoorstellen in totaal (min of meer) hectareneutraal uitgevoerd kunnen worden, op provinciale schaal. Van belang hierbij is dat er steeds sprake blijft van een goed functionerend ecologisch systeem.

Aanpassingen begrenzingen [bijlage II]

Hieronder worden de wijzigingen toegelicht en is een figuur opgenomen. Het betreffen de volgende gebieden: 1. Watersnip - Maandagsche Watering, 2. Valkenburgse meer, 3. Hogewegpolder en Keukenhof, 4. Elfenbaan, 5. Oranjebuitenpolder, 6. Achterwaterschap, 7. Offem, 8. Duivenvoordse polder, 9. Leenherenpolder, 10. Weidevogelgrasland Polder Biert, 11. Realisatie bloemdijk Ouddorp, 12. Eendenkooi Roodhart en 13. Realisatie Tussenzone/Verbindingszone Lentevreugd – De Horsten. Daarnaast gaat het om de herbegrenzing bij 14. Compensatie Waterharmonica. Omdat is toegezegd het NNN niet te veel in oppervlakte te laten toenemen, is bij punt 15. Indeuken op Kreken Kweken een herbegrenzing op Voorne-Putten gedaan. Wijzigingen kleiner dan 1 hectare zijn niet apart beschreven.

In tabel 1 staat een overzicht van de genoemde gebieden en de oppervlakte die wordt toegevoegd aan het NNN (uitdeuken) of verwijderd (indeuken). In totaal voegt de provincie 67,8 ha toe aan het NNN. De provincie haalt in de gebieden 23,3 ha uit het NNN. Door een aantal verbindingszones op Voorne-Putten - waar de gebiedsprocessen van 'Kreken Kweken zijn afgerond - te versmallen naar 20 meter, wordt 42 ha uit het NNN verwijderd. Netto wordt er 2,8 ha aan het NNN toegevoegd. Daarnaast zijn er nog een aantal grenscorrecties van het NNN die betrekking hebben op wijzigingen van minder dan 1 hectare.

Tabel 1. Naam gebieden en oppervlakte gewijzigde NNN

	Toegevoegd (uitdeuk)	Verwijderd (indeuk)
Watersnip - Maandagsche Watering	2,37	
Hogeweg/Keukenhof	6,36	11,04
Valkenburgse Meer	1,8	
Elfenbaan	3,55	5,13
Offem	1,97	
Duivenvoordse polder	6,41	7,15
Eendenkooi Roodnat	1,98	

Oranjebuitenpolder	1,49	
Leenherenpolder	9,22	
Polder Biert	16,1	
Achterwaterschap	1,94	
Bloemdijk Ouddorp	1,37	
Tussenzone Lentevreugd – De Horsten	13,2	
Waterharmonica	Compensatie	
Herbegrenzing Voorne-Putten na Kreken Kweken		41,65
Totaal	**67,8**	**23,3 + 42,0 = 65,0**

1. Watersnip – Maandagsche Watering

Realisatie van 2,37 ha natuur in de Bollenstreek. Deze realisatie is een versterking van de bestaande verbindingszone Haarlemmertrekvaart – Maangdagsche Watering en maakt het NNN robuuster.

Watersnip - Maandagsche Watering



2. Valkenburgse meer

Uitbreiding van 1,8 ha van de verbindingszone Lentevreugd – De Horsten in Duin, Horst en Weide. Dit betreft een belangrijke aanvullende moeraszone langs de bestaande wetering die de Horsten en de duinen in een belangrijk recreatiegebied met elkaar verbindt.

Valkenburgse Meer

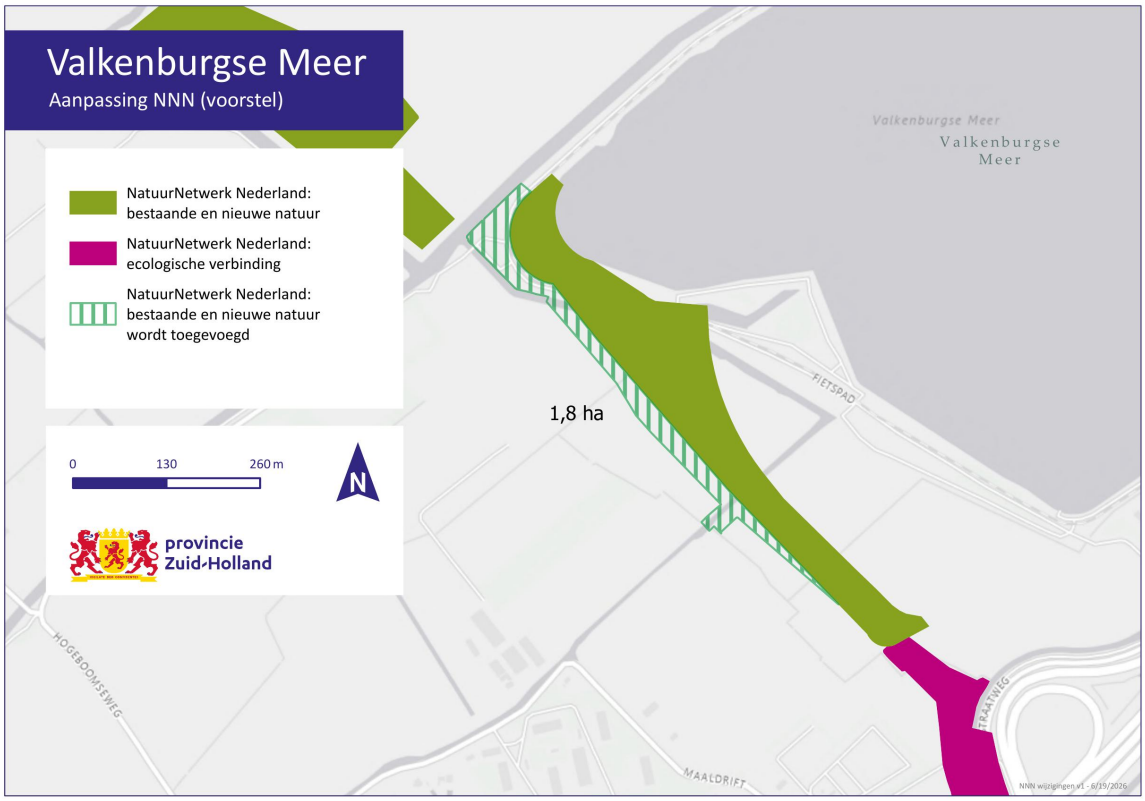

3. Hogewegpolder en Keukenhof

Toevoeging en verwijdering van de begrenzing van het NNN in de Bollenstreek. De agrariër op de toegevoegde locatie (6,36 ha) zou graag nieuwe weidevogelnatuur realiseren. Dankzij deze wijziging maakt de provincie dit mogelijk, omdat de grond nu in aanmerking komt voor afwaardering en de agrariër natuurbeheersubsidie kan ontvangen. De parkeerplaats van de Keukenhof haalt de provincie uit het NNN (-11,04 ha). Het is niet realistisch hier realisatie van natuur te verwachten. Bovendien kan de NNN-status het huidige gebruik belemmeren.

Hogewegpolder

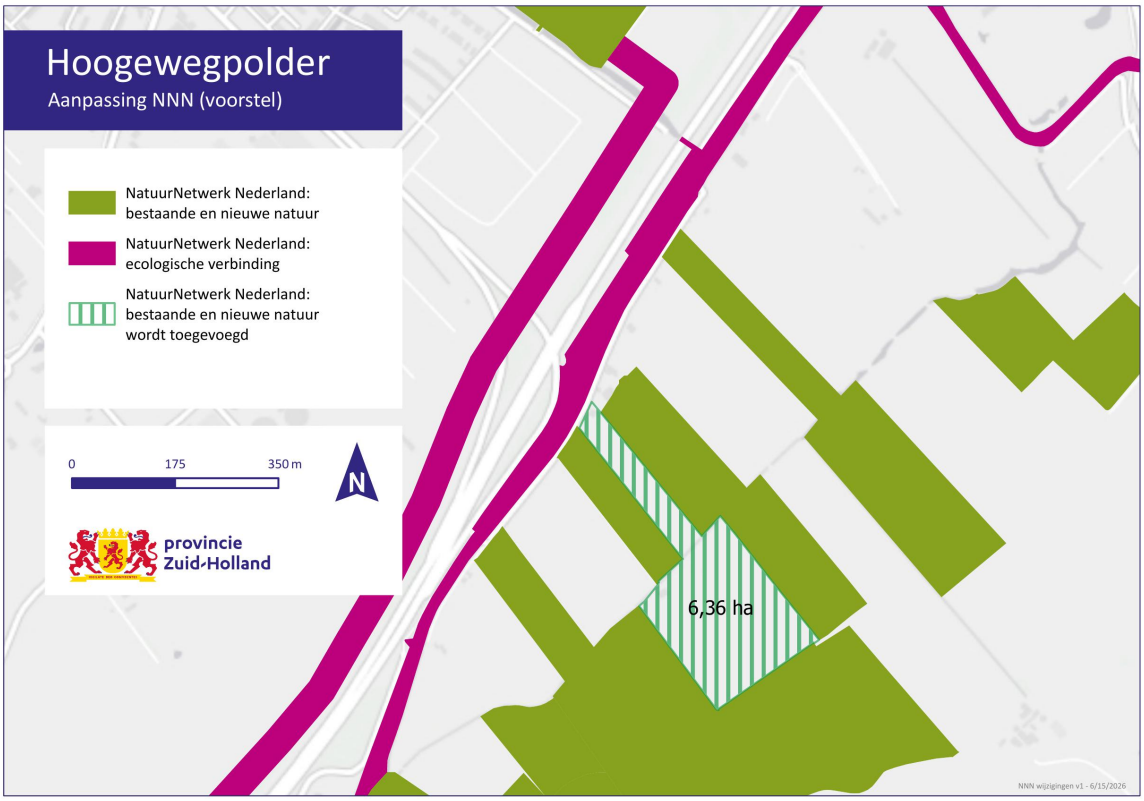

Keukenhof



4. Elfenbaan

Realisatie van de verbindingszone op de huidige locatie langs de zuidrand (5,13 ha) van de N11 bij Alphen is niet te verwachten. De gemeente wil graag natuur realiseren op haar percelen aan de noordzijde (3,55 ha) van deze weg. Door deze herbegrenzing maakt de provincie dit mogelijk.

Elfenbaan



5. Oranjebuitenpolder

Natuurrealisatie van 1,49 ha door het Zuid-Hollands Landschap in de Bonnenpolder, tussen Hoek van Holland en Maassluis. Dit betreft een wenselijke aanvulling op bestaande realisatie van natuur in dit gebied.

Oranjebuitenpolder

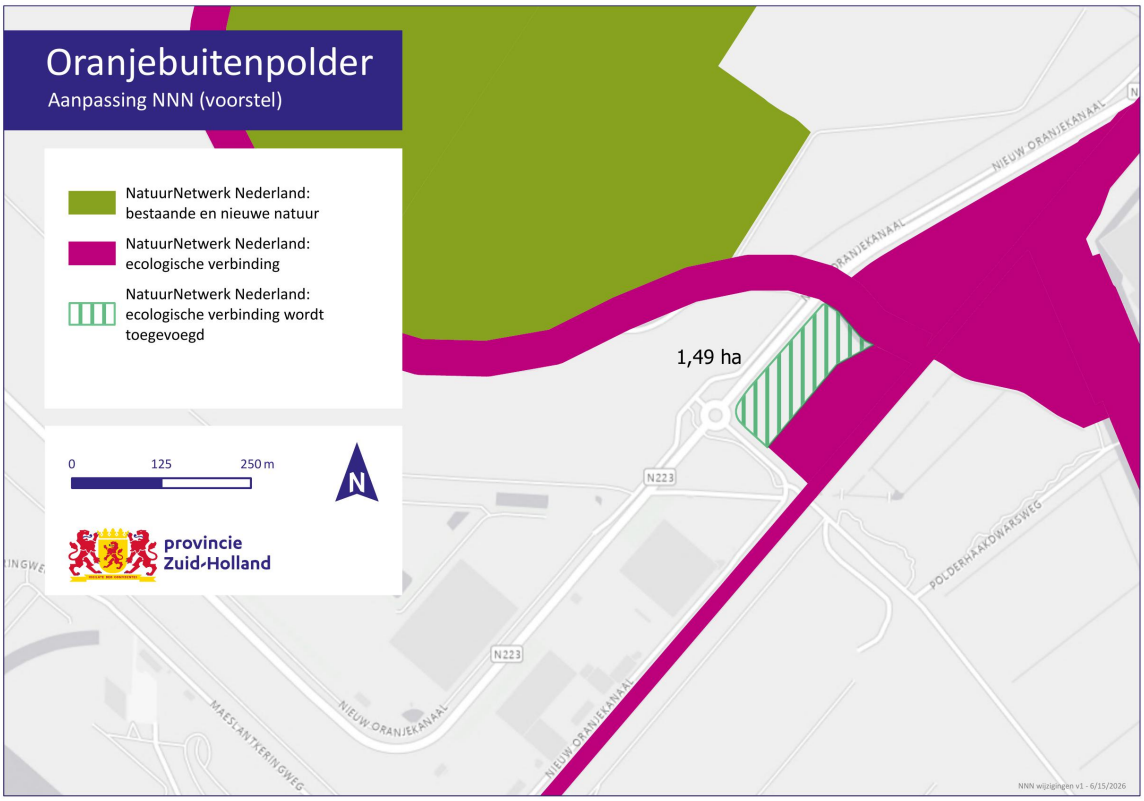

6. Achterwaterschap

Realisatie van 1,94 hectare natuur in de Alblasserwaard door het Waterschap langs de bestaande wetering. Het betreft een belangrijke bijdrage aan de realisatie van de verbindingszone langs het Achterwaterschap.

Achterwaterschap



7. Offem

Realisatie van een stapsteen van bijna 2 ha in de verbindingszone Noordduinen Leeuwenhorst – Offem in Duin, Horst en Weide.

Offem

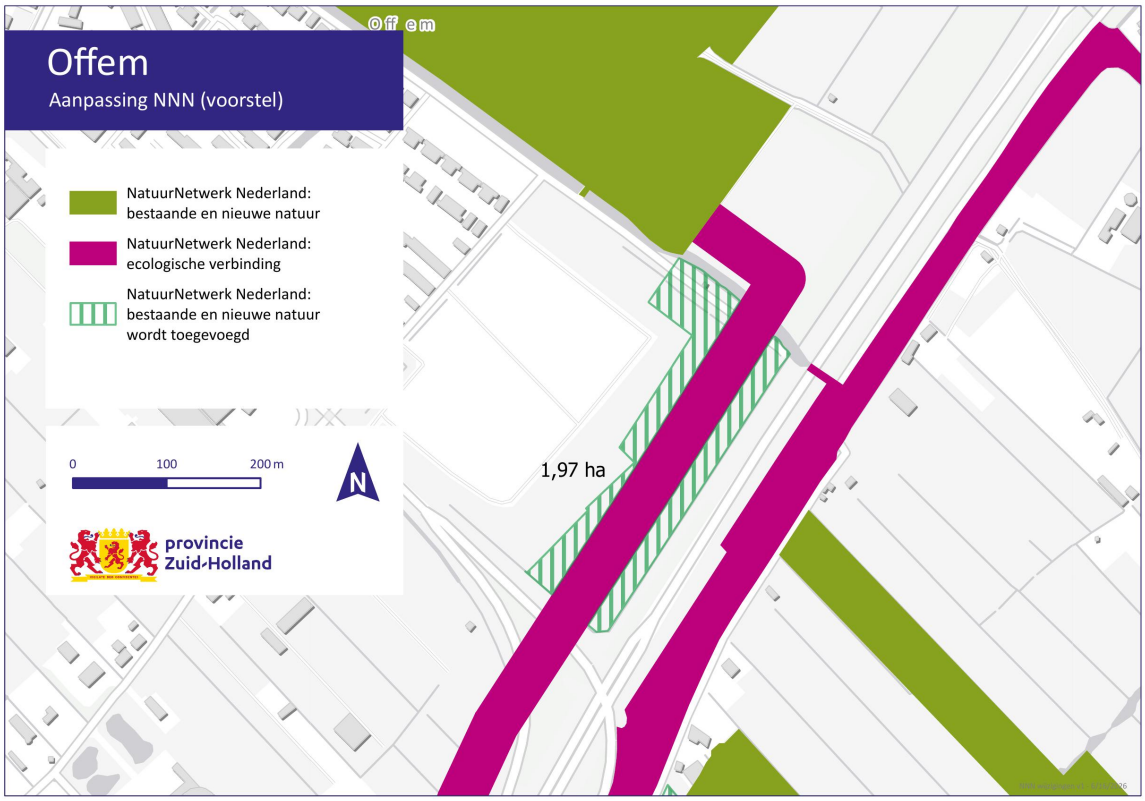

8. Duivenvoordse polder

Grondruil tussen een agrariër en Staatsbosbeheer in de Duivenvoordse Polder nabij Wassenaar. Dankzij deze ruil krijgt Staatsbosbeheer een centraal gelegen perceel, zodat een grotere eenheid wordt verkregen (+6,14 ha), waardoor onder andere het waterpeil aangepast kan worden. Betreffende agrariër krijgt in ruil een huiskavel die de provincie uit het NNN verwijdert (- 7,15 ha).

Duivenvoordse polder



9. Leenherenpolder

Toevoeging van 9,22 ha aan het NNN in de Leenherenpolder in de Hoeksche waard. Deze aanvulling is mogelijk doordat de aanleg van recreatiewoningen op deze locatie niet door kan gaan vanwege de waterveiligheid. Met deze toevoeging voldoen we tevens aan de inspanningsverplichting die de provincie met de Stichting Hoeksche Waardlandschap is aangegaan om extra woningbouw elders in de polder mogelijk te maken.

Leenherenpolder

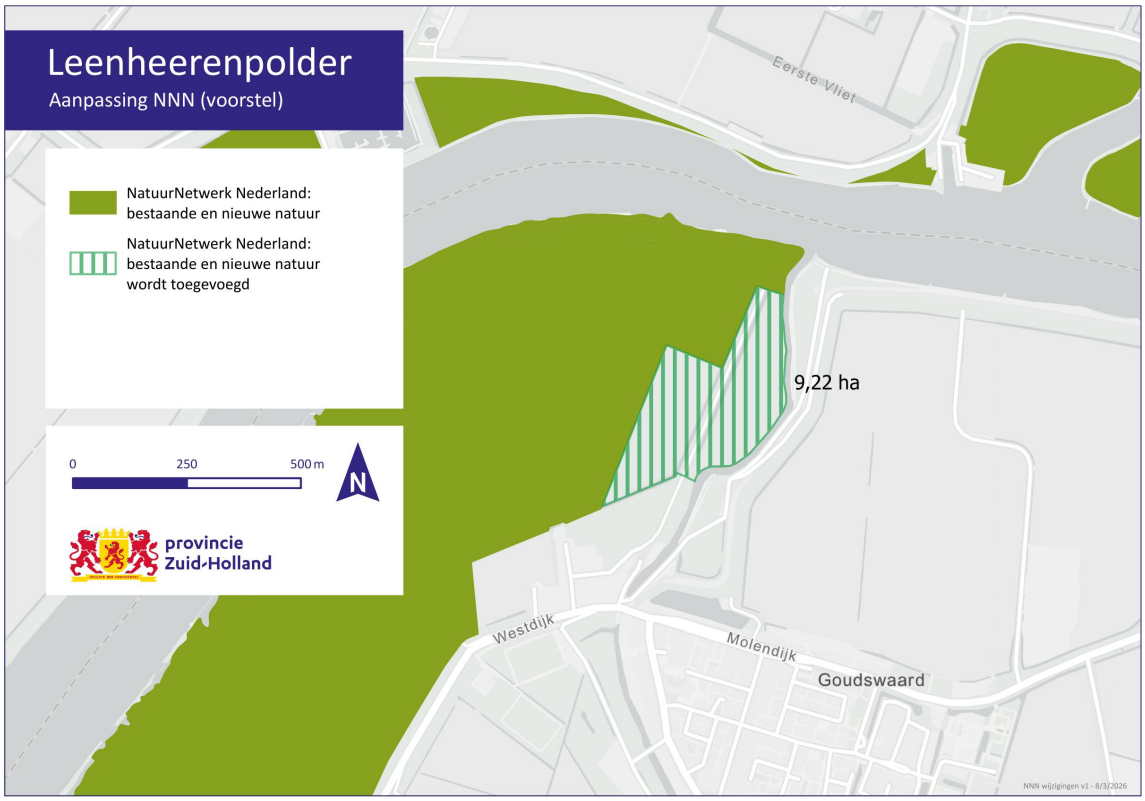

10. Weidevogelgrasland Polder Biert

Toevoeging van 16,1 ha NNN om weidevogelnatuur te realiseren in Polder Biert op Voorne-Putten. De betreffende agrariër heeft aangegeven graag weidevogelnatuur te willen realiseren. Dankzij deze herbegrenzing komt de grond in aanmerking voor afwaardering en komt de agrariër in aanmerking voor natuurbeheersubsidie.

Weidevogelgrasland Polder Biert

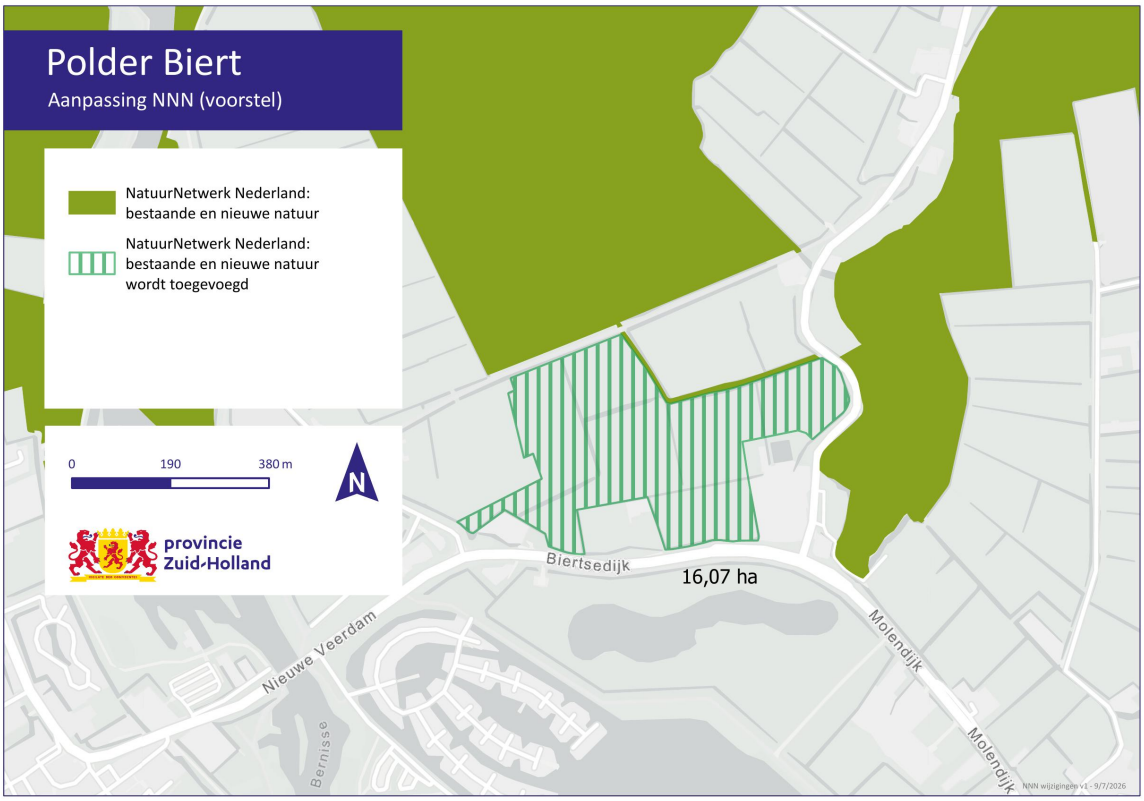

11. Eendenkooi Roodnat

Toevoeging van 1,98 ha ten zuiden van het Achterwaterschap op grond van Staatsbosbeheer in de Alblasserwaard. Dit betreft de bestaande eendenkooi Roodnat. Per ongeluk was deze kooi in het verleden niet geheel begrensd als NNN. Met deze herbegrenizng repareert de provincie deze vergissing.

Eendenkooi Roodnat

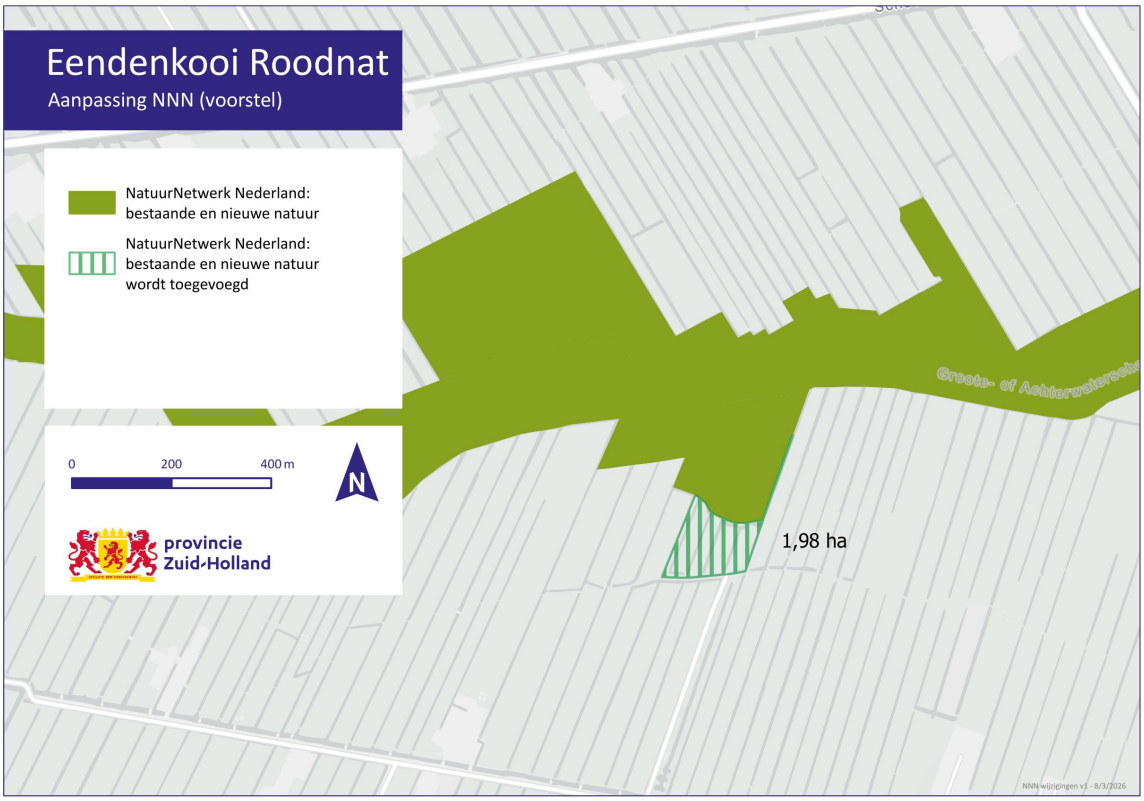

12. Realisatie bloemdijk Ouddorp

Realisatie van een bloemdijk van 1,37 ha op Goeree-Overflakkee. Deze locatie heeft een hoge natuurwaarde en dit betreft een belangrijke versterking van de bestaande natuur. Dankzij deze herbegrenzing komt de grond in aanmerking voor afwaardering, komt de eigenaar in aanmerking voor natuurbeheersubsidie en is de bescherming bestendigd.

Realisatie bloemdijk Ouddorp

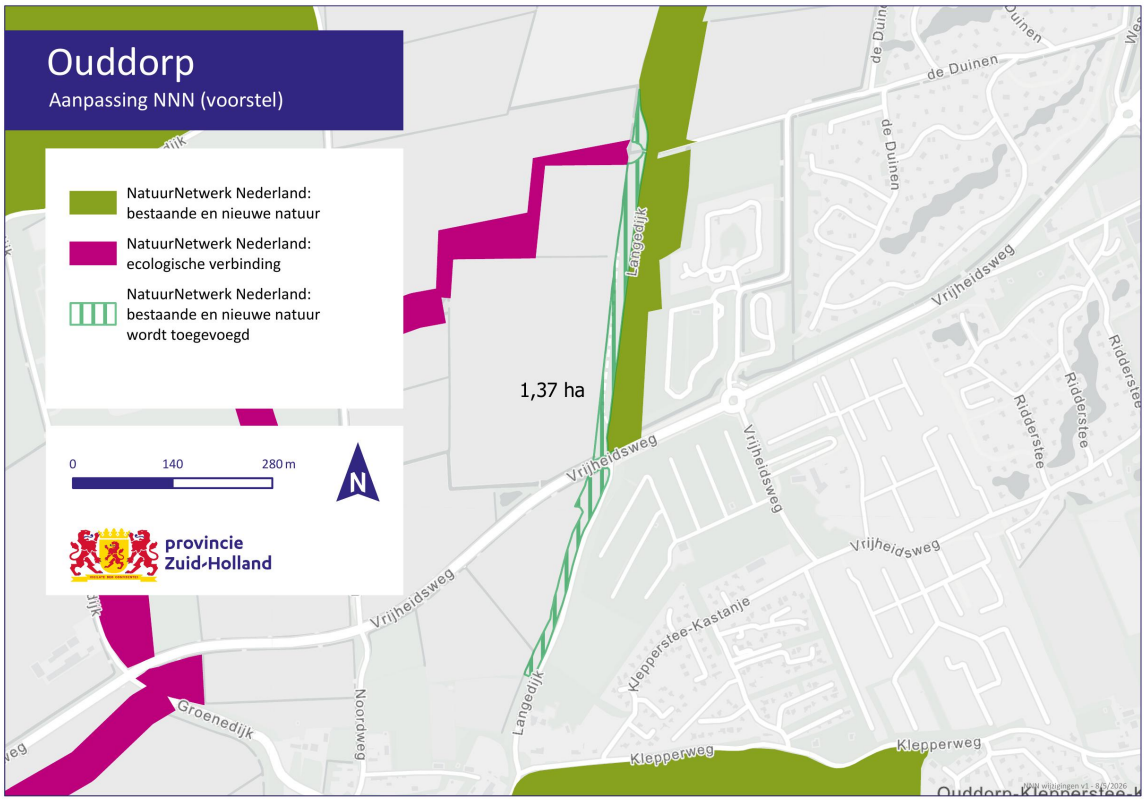

13. Realisatie Tussenzone en Verbindingszone Lentevreugd – De Horsten

Dit betreft de realisatie van de bestaande verbindingszone Lentevreugd – De Horsten (12,5 ha) nabij het Valkenburgse meer. Daarnaast wordt het NNN verruimd met de Tussenzone (13,2 ha). Daardoor ontstaat een robuustere verbinding en kan voldaan worden aan de provinciale boscompensatie-opgave vanuit de Rijnlandroute. Dankzij deze verbreding realiseert de provincie hier zowel een natte verbinding als een droge/bosverbinding van de Horsten naar de binnenduinrand.

Realisatie Tussenzone en Verbindingszone Lentevreugd - De Horsten

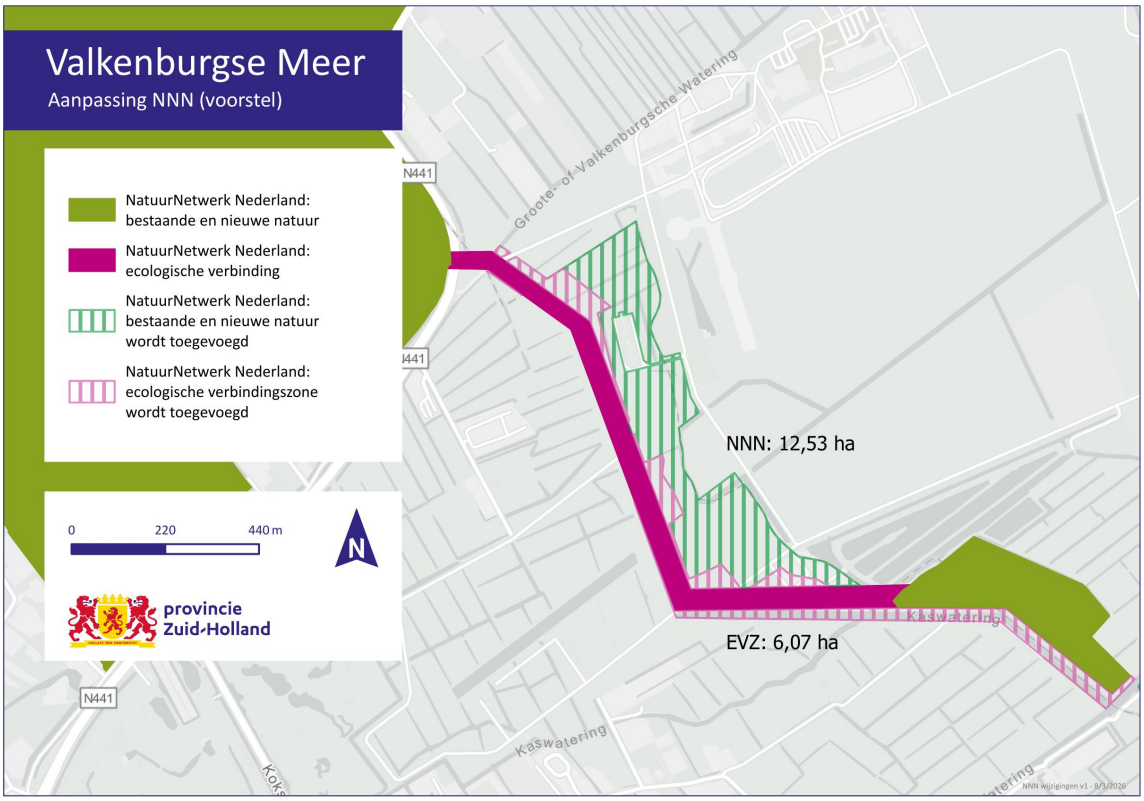

14. Compensatie Waterharmonica

De Waterharmonica is een compensatie voor da aantasting van het NNN door de aanleg van de Blankenburgertunnel. Het sluit aan op het natuurgebied 'De Rietlanden'. In totaal gaat het om 14,7 ha veenmoeras dat gecompenseerd moet worden vanwege de kwantitatieve en kwalitatieve aantasting van het NNN. Met deze realisatie van de Waterharmonica voldoet Rijkswaterstaat aan haar compensatieverplichting. Omdat dit een compensatie van een aantasting van het NNN betreft, wordt de oppervlakte niet verrekend.

Compensatie Waterharmonica

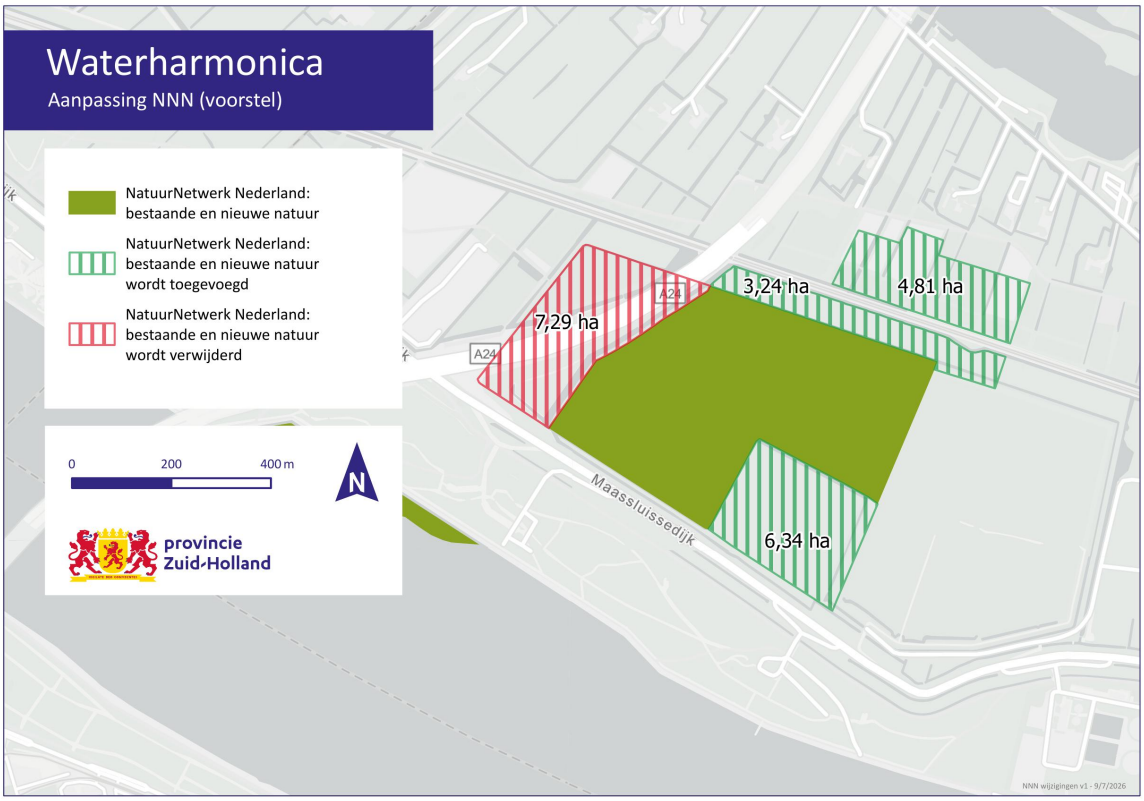

15. Indeuken op Kreken Kweken

In de periode 2017-2022 is op Voorne-Putten het project 'Kreken Kweken' uitgevoerd. Hier zijn op diverse locaties langs watergangen natuurvriendelijke oevers, ecologische zones en kleine kreken aangelegd. Doel is de ecologische waarden te versterken en verbindingen tussen verschillende natuurgebieden te creëren, zodat de leefgebieden voor flora en fauna wordt vergroot. Het project is afgerond en op veel plaatsen zijn ecologische landschapselementen gerealiseerd. Met vrijwel alle eigenaren is in deze periode contact geweest. Hier vermindert de provincie de breedte tot 20 meter bij de volgende verbindingszones: verbindingszone Grotezoom – Lint van Nieuwehoorn (11,75 ha), verbindingszone Vliegertwetering (11,44), verbindingszone Molendijkse Zoom (8,61 ha) en verbindingszone Lint van Oudenhoorn (9,85 ha). In totaal haalt de provincie hier 41,65 ha uit de begrenzing van het NNN.