



Provincie Zuid-Holland

21 OKT 2025

Provinciale Staten van Zuid-Holland

Postbus 90602
2509 LP 'S-GRAVENHAGE

Datum Ontvangst

VERZONDEN - 9 OKT. 2025

Datum

Ons kenmerk

Contactpersoon

Telefoonnummer

E-mail

2025.08238

Onderwerp

Bijlagen

Uw kenmerk

Uw e-mail

verzoek grenswijziging

2

Geachte leden van de Provinciale Staten,

Op 9 juli 2025 heeft de verenigde vergadering van Schieland en de Krimpenerwaard besloten u te verzoeken de grens tussen het beheergebied van het hoogheemraadschap van Delfland (HHD) en het beheergebied van het hoogheemraadschap van Schieland en de Krimpenerwaard (HHSK) te wijzigen overeenkomstig bijgevoegde kaart.

Toelichting

Door de realisatie van de A16 Rotterdam sluit de huidige waterschapsgrens niet meer logisch aan op de situatie buiten. De grens loopt dwars door taluds en watergangen en watergangen van HHD liggen onhandig tussen de nieuwe rijksweg en het beheergebied van HHSK. Dit is ongewenst voor het beheer.

Onder de N471 ligt een oude duiker die na de werkzaamheden niet meer functioneert, maar wel van groot belang is voor het watersysteem. Het aanleggen van een nieuwe duiker brengt echter hoge kosten met zich mee en deze oplossing is daarom maatschappelijk niet verantwoord. Het is wenselijk dat de watergangen van HHD aan de zuidzijde van de A16 worden aangesloten op het systeem van HHSK en binnen de beheergrenzen van HHSK komen te liggen. Een nieuwe duiker is dan niet nodig. HHD en HHSK hebben hier ambtelijk overeenstemming over bereikt. Het algemeen bestuur van HHD wordt eveneens gevraagd u te verzoeken de waterschapsgrens te wijzigen.


De grenswijziging heeft verschillende voordelen. Er is maatschappelijk voordeel omdat er geen kosten worden gemaakt voor de aanleg van een nieuwe duiker. Daarnaast wordt de ligging van de beheergrens duidelijker en logischer. De snelweg is een duidelijk te onderscheiden grens en biedt veel praktische voordelen voor het beheer en onderhoud voor beide waterschappen.

Wij verzoeken u ons verzoek te honoreren en de procedure tot wijziging van de reglementskaart te starten. De kaart met de voorgestelde grenswijziging zenden wij u ook digitaal toe.

Hoogachtend,


dijkgraaf en hoogheemraden van Schieland en de Krimpenerwaard,

secretaris-directeur,



drs. N.T.C.M. Dukker

dijkgraaf,



drs. P.H. van de Stadt

Bijlagen:

1. Besluit verenigde vergadering van 9 juli 2025
2. Kaart met voorgestelde grenswijziging

Kenmerk: 2025.06573

De verenigde vergadering van Schieland en de Krimpenerwaard;
gelet op artikel 3 van de Waterschapswet;
op voordracht van dijkgraaf en hoogheemraden van Schieland en de Krimpenerwaard
van 27 mei 2025;

B E S L U I T :

Provinciale Staten van Zuid-Holland te verzoeken de grens tussen het beheergebied van het hoogheemraadschap van Delfland en het beheergebied van het hoogheemraadschap van Schieland en de Krimpenerwaard te wijzigen overeenkomstig bijgevoegde kaart (2025.06484).

Rotterdam, 9 juli 2025

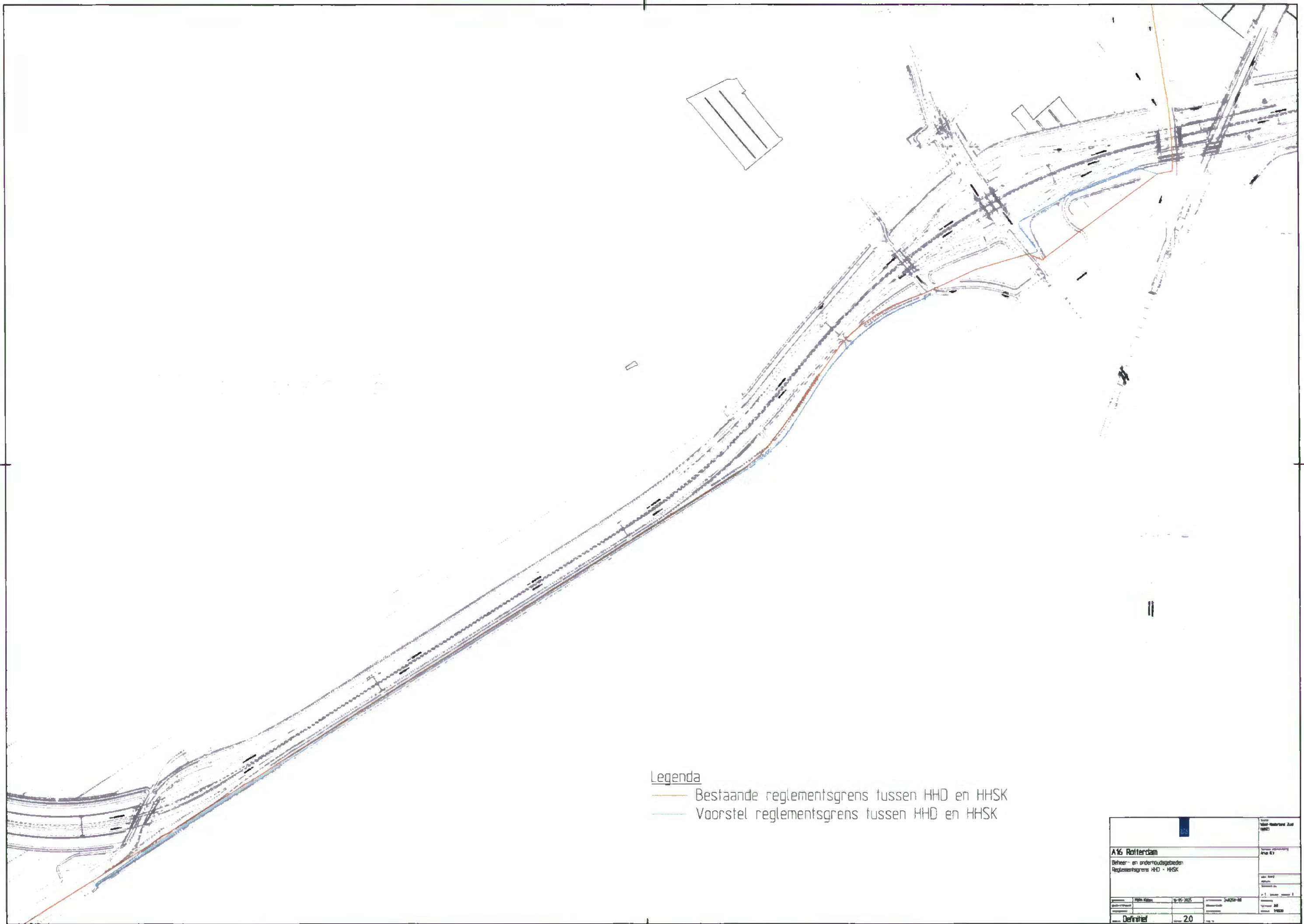
de verenigde vergadering voornoemd,

secretaris,

voorzitter,

Elektronisch getekend door Nicolet Dukker
op 14-07-2025

Elektronisch getekend door Pieter van de Stadt
op 14-07-2025



Legenda


- Bestaande reglementsgrens tussen HDD en HSK
- Voorstel reglementsgrens tussen HDD en HSK

A16 Rotterdam		A16 Rotterdam	
Bijeen- en onderhoudsplan		A16 Rotterdam	
Reglementsgrens HDD - HSK		A16 Rotterdam	
Definitief		20	



Hoogheemraadschap van
Schieland en de Krimpenerwaard

Port Betaald
Port Payé
Pays-Bas



DROGE VOETEN EN SCHÖÖN WATER

Provincie Zuid - Holland

13 OKT. 2025

Datum ontvangst

#0000#00#X0#0X#000000#

Maasboulevard 123
Postbus 4059
3006 AB Rotterdam

Maasboulevard 123
Postbus 4059
3006 AB Rotterdam