

ZIE AANSLUITEND BLAD 5

ZIE AANSLUITEND BLAD 8

gemeente Waddinxveen
sectie A

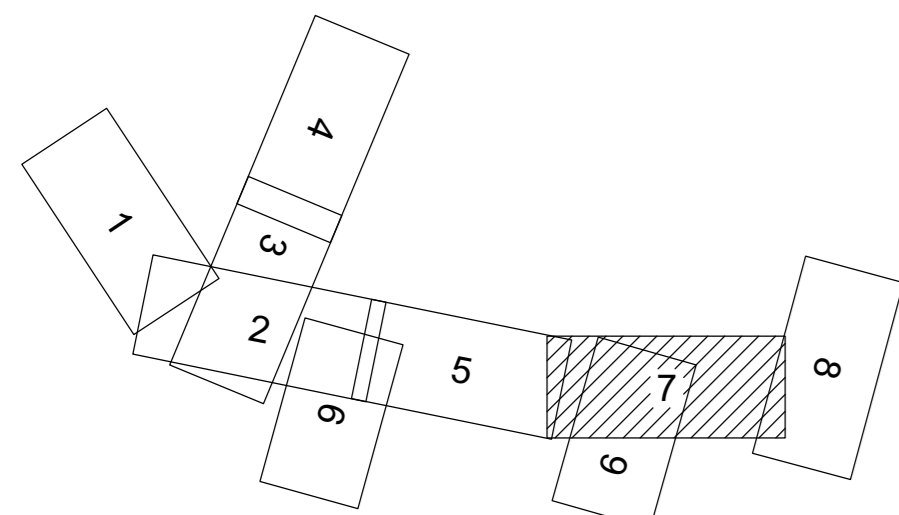
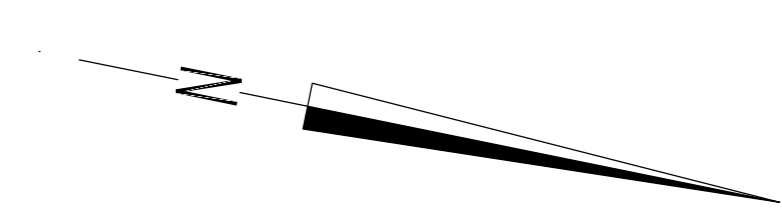
1461

35










EERSTE TOCHT

EERSTE TOCHT

ZIE AANSLUITEND BLAD 9



VERKLARING

-  TE ONTEGENEN
-  REEDS IN BEZIT VAN DE PROVINCIE OF GEMEENTE
-  BESTAANDE PERCEELGRENS
-  SECTIEGRENS
-  BURGERLIJKE EN/OF KADASTRALE GEMEENTEGRENS
-  PERCEELNUMMER
-  ONTEGENENSGRENS PERCEELSGEDEELTE VOOR ZOVER NIET SAMENVALLEND MET PERCEELGRENS
-  VOORLOPIGE PERCEELGRENS
-  GRONDPLANNUMMER

Ontwikkeling en Grondzaken

Team Geo-advies

N207 Zuid in de gemeenten Waddinxveen en Alphen aan den Rijn.

dd: 01-07-2025

projectnr: B120756

Behoort bij Oriëntering In 9 bladen blad 7

Schaal 1:1000

Formaat 2X7Z

Tek.nr. B120756GRO-07 '25

Nr	Wijziging	Get.	Gec.	Dat.
9				
8				
7				
6				
5				
4				
3	tek. gewijzigd	24/23	PG	
2	tek. gewijzigd	27/22	PG	
1	tek. gewijzigd	14/21	PG	
Get.				
Gec.				
Dat.				

