



GEMEENTE ALPHEN a/d RIJN
KADASTRAAL GEMEENTE HAZERSWOUDE
SECTIE E

FLUITENKRUID

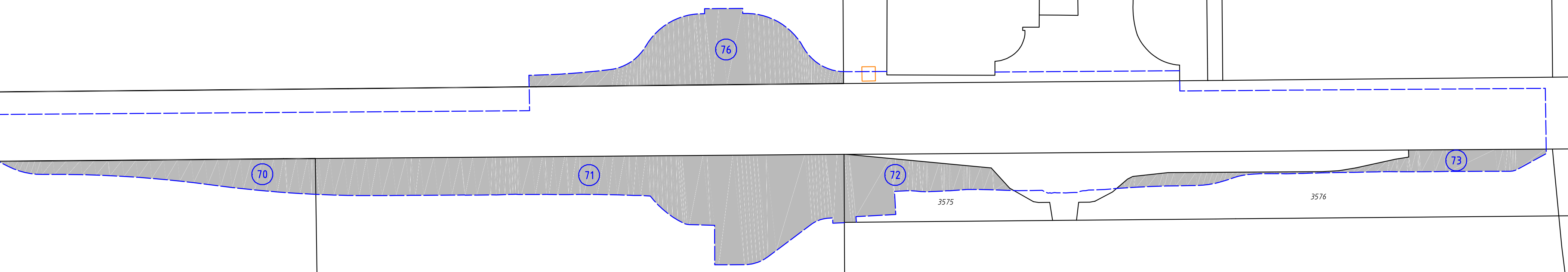
ZILVERSCHOON

WILGENROOS

PROVINCIALEWEG N209

Zie voor weergave geheel perceel tekening:
gehele percelen

1763












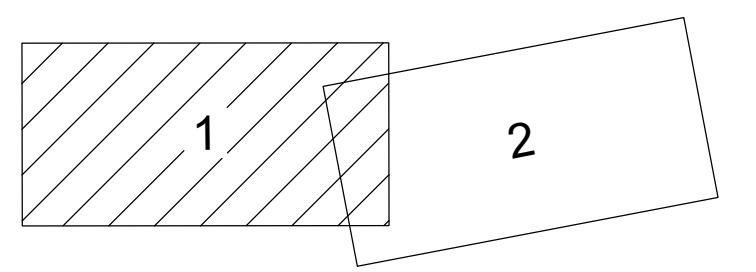
1794

Zie voor weergave geheel perceel tekening:
gehele percelen

1774

VERKLARING

-  TE ONTEGENEN
-  REEDS IN BEZIT VAN DE PROVINCIE OF GEMEENTE
-  BESTAANDE PERCEELGREN
-  SECTIEGREN
-  BURGERLIJKE EN/OF KADASTRALE GEMEENTEGREN
-  PERCEELNUMMER
-  ONTEGENINGSGREN PERCEELSGEDEELTE VOOR ZOVER NET SAMENVALLEND MET PERCEELGREN
-  VOORLOPIGE PERCEELGREN
-  GRONDPLANNUMMER



Ontwikkeling en Grondzaken

Team Geo-advies

N207 Zuid in de gemeente Alphen a/d Rijn.

dd: 21-07-2025

projectnr: B120761

Behoort bij: Onteigening

Schaal: 1:1000

Tek.nr.: B120761GRO-01 '25

In 2 bladen blad 1

Formaat: 2X6Z

Get. Pij. Gez.

9			
8			
7			
6			
5			
4	tek. gewijzigd	24/23	Pij.
3	tek. gewijzigd	27/22	Pij.
2	kad. sit. gewijzigd	19/21	Pij.
1	tek. gewijzigd	8/17	Pij.
	Nr. Wijziging	Get. dat.	Gez. dat.
	Get.	Dat.	Dat.
	Gez.	Dat.	Dat.