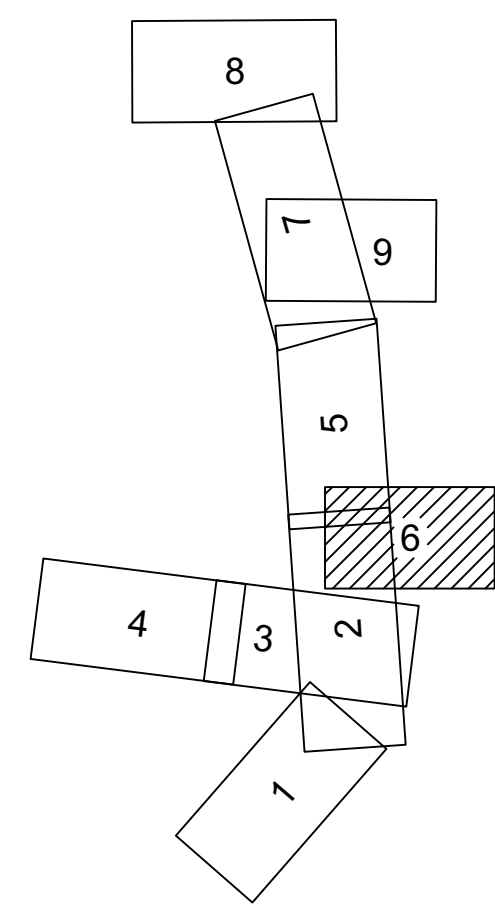
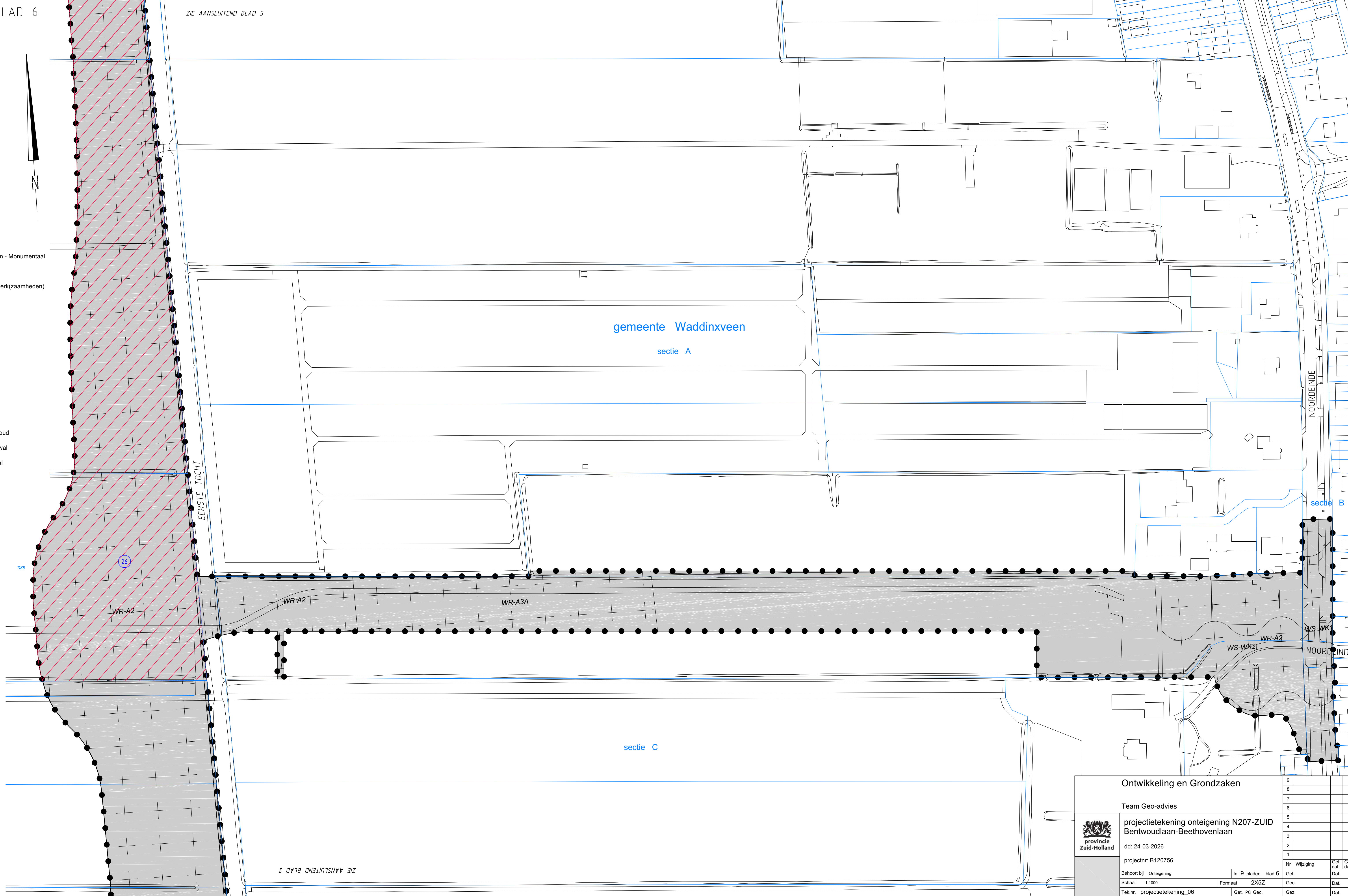



- Plangebied**
 Plangebied
- Enkelbestemmingen**
- A Agrarisch
 - N Natuur
 - V Verkeer
 - WA Water
- Dubbelbestemmingen**
- L-H Leiding - Hoogspanning
 - L-W Leiding - Water
 - WR-A3A Waarde - Archeologie 3A
 - WR-A3B Waarde - Archeologie 3B
 - WR-A5A Waarde - Archeologie 5A
 - WR-A5B Waarde - Archeologie 5B
 - WR-A2 Waarde - Archeologie 2
 - WR-A6 Waarde - Archeologie 6
 - WR-CEM Waarde - Cultuurhistorie - Bouwwerken - Monumentaal
 - WR-CE Waarde - Cultuurhistorie - Ensembles
 - WR-CU Waarde - Cultuurhistorie - Uitvoeren werk(zaamheden)
 - WS-WK1 Waterstaat - Waterkering - 1
 - WS-WK2 Waterstaat - Waterkering - 2
 - WS-WK3 Waterstaat - Waterkering - 3
- Gebiedsaanduidingen**
- vrijwaringszone - molenbiotoop
- Funcieaanduidingen**
- (bvz) ecologische verbindingzone
 - (lav) langzaam verkeer
 - (p) parkeerterrein uitgesloten
 - (ss-bw) specifieke vorm van agrarisch - bentwoud
 - (ss-gw) specifieke vorm van agrarisch - grondwal
 - (sp-gw) specifieke vorm van verkeer - grondwal
- Verklaringen**
- ondergrond
 - te onteigenen gronden
 - 1 grondplannummer



Ontwikkeling en Grondzaken			
Team Geo-advies			
projectietekening onteigening N207-ZUID Bentwoudlaan-Beethovenlaan dd: 24-03-2026			
projectnr: B120756			
Behoort bij	Onteigening	In 9 bladen	blad 6
Schaal	1:1000	Formaat	2X5Z
Tek.nr.	projectietekening_06	Get. P0	Gec.

9	Get.	Gec.
8	dat.	dat.
7		
6		
5		
4		
3		
2		
1		
Nr	Wijziging	Get. Gec.
		dat. dat.