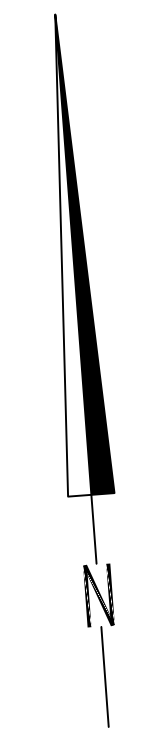
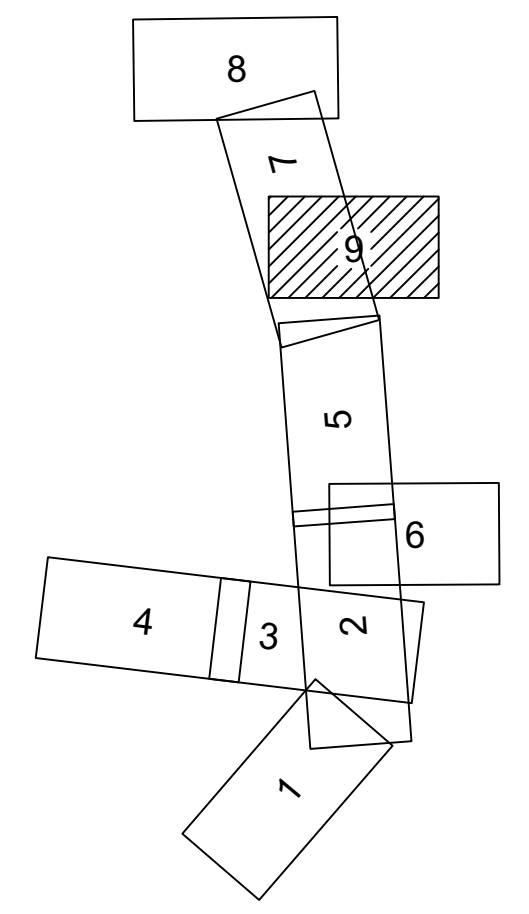
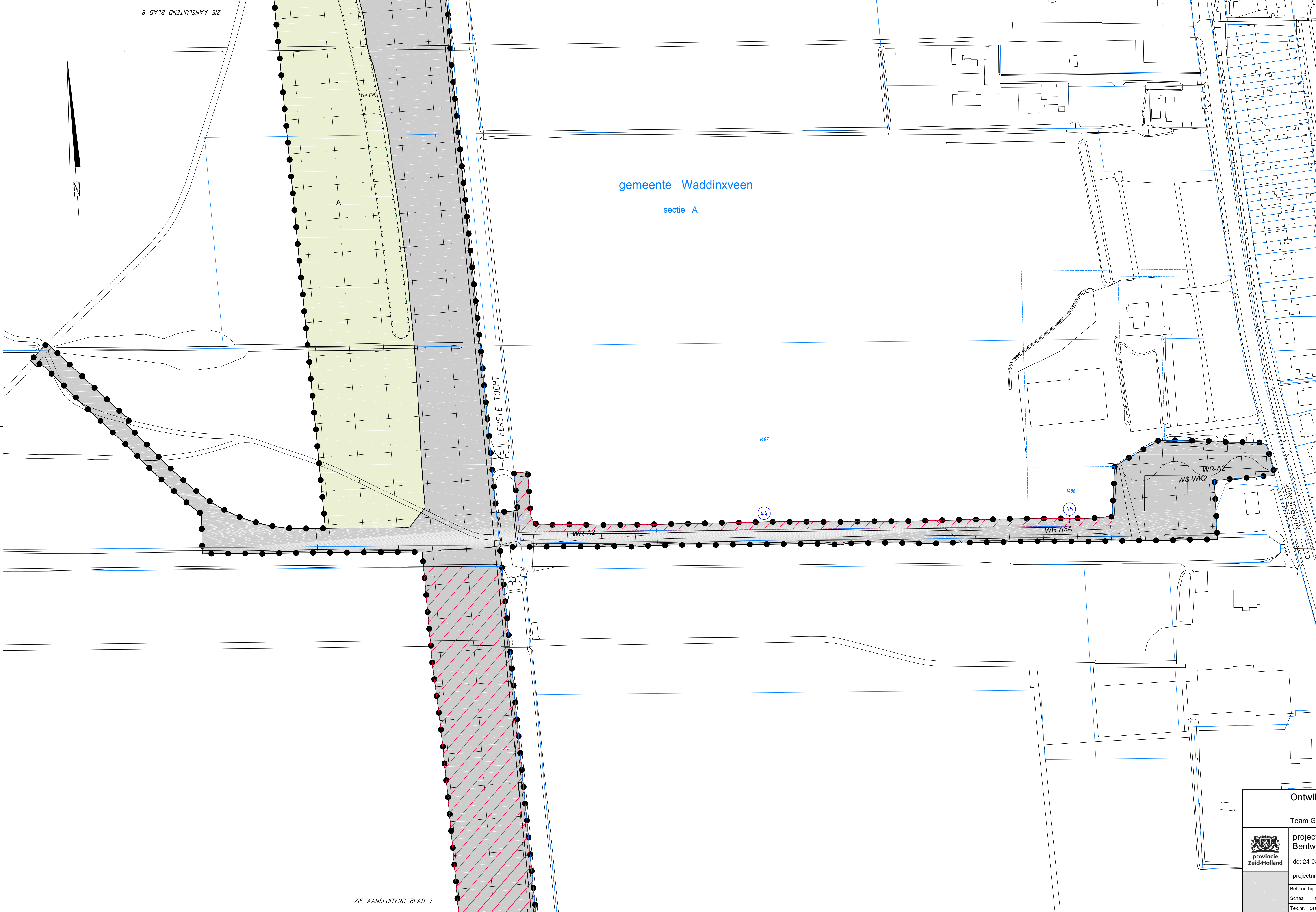


gemeente Waddinxveen
sectie A



- LEGENDA**
- Plangebied**
- Plangebied
- Enkelbestemmingen**
- A Agrarisch
 - N Natuur
 - V Verkeer
 - WA Water
- Dubbelbestemmingen**
- L-H Leiding - Hoogspanning
 - L-W Leiding - Water
 - WR-A3A Waarde - Archeologie 3A
 - WR-A3B Waarde - Archeologie 3B
 - WR-A5A Waarde - Archeologie 5A
 - WR-A5B Waarde - Archeologie 5B
 - WR-A2 Waarde - Archeologie 2
 - WR-A6 Waarde - Archeologie 6
 - WR-CEM Waarde - Cultuurhistorie - Bouwwerken - Monumentaal
 - WR-CE Waarde - Cultuurhistorie - Ensembles
 - WR-CU Waarde - Cultuurhistorie - Uitvoeren werk(zaamheden)
 - WS-WK1 Waterstaat - Waterkering - 1
 - WS-WK2 Waterstaat - Waterkering - 2
 - WS-WK3 Waterstaat - Waterkering - 3
- Gebiedsaanduidingen**
- vrijwaringszone - molenbiotoop
- Funcieaanduidingen**
- (evz) ecologische verbingszone
 - (lav) langzaam verkeer
 - (-p) parkeerterrein uitgesloten
 - (sa-blw) specifieke vorm van agrarisch - bentwoud
 - (sa-gw) specifieke vorm van agrarisch - grondwal
 - (sv-gw) specifieke vorm van verkeer - grondwal
- Verklaringen**
- ondergrond
 - te onteigenen gronden
 - 1 grondplannummer



Ontwikkeling en Grondzaken		9		
Team Geo-advies		8		
projectietekening onteigening N207-ZUID Bentwoudlaan-Beethovenlaan		7		
dd: 24-03-2026		6		
projectnr: B120756		5		
Behoort bij Onteigening		4		
In 9 bladen blad 9		3		
Schaal 1:1000		2		
Formaat 2X5Z		1		
Tek.nr. projectietekening_09		Nr	Wijziging	Get. Gec. datt. datt.
		Get.	Dat.	
		Get. P0	Gec.	Dat.
		Gez.	Dat.	