

ZIE AANSLUITEND BLAD 1

ZEVENDE TOCHTWEG

SECTIE C

ONDERWEG

ZIE AANSLUITEND BLAD 3

GEMEENTE WADDINXVEEN










SECTIE A

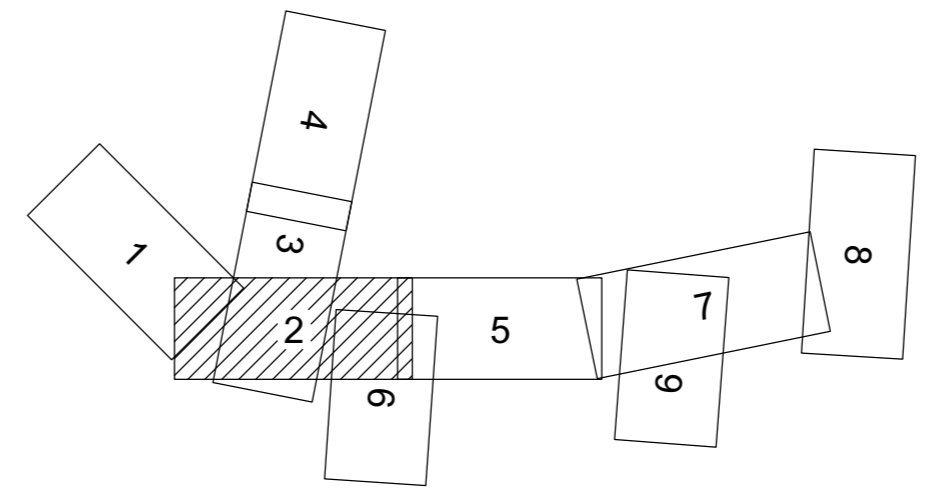
ZIE AANSLUITEND BLAD 5



ZIE AANSLUITEND BLAD 6

VERKLARING

-  TE ONTEIGENEN
-  REEDS IN BEZIT VAN DE PROVINCIE OF GEMEENTE
-  BESTAANDE PERCEELGREN
-  SECTIEGREN
-  BURGERLIJKE EN/OF KADASTRALE GEMEENTEGREN
-  1234 PERCEELNUMMER
-  ONTEIGENSGREN PERCEELSGEDELTE VOOR ZOVER MET SAMENVALLEND MET PERCEELGREN
-  VOORLOPIGE PERCEELGREN
-  GRONDPLANNUMMER



**Ontwikkeling en Grondzaken**

Team Geo-advies

 **N207 Zuid in de gemeenten Waddinxveen en Alphen aan den Rijn.**

dd: 01-07-2025

projectnr: B120756

Behoort bij	Ontoegening	In 9 bladen blad 2	Get.	Dat.
Schaal	1:1000	Formaat	2X7Z	Get.
Tek.nr.	B120756GRO-02 '25	Get. PG	Get.	Get.

Nr	Wijziging	Get.	Dat.
3	tek. gewijzigd	24/3	PG
2	tek. gewijzigd	27/2	PG
1	tek. gewijzigd	14/1	PG