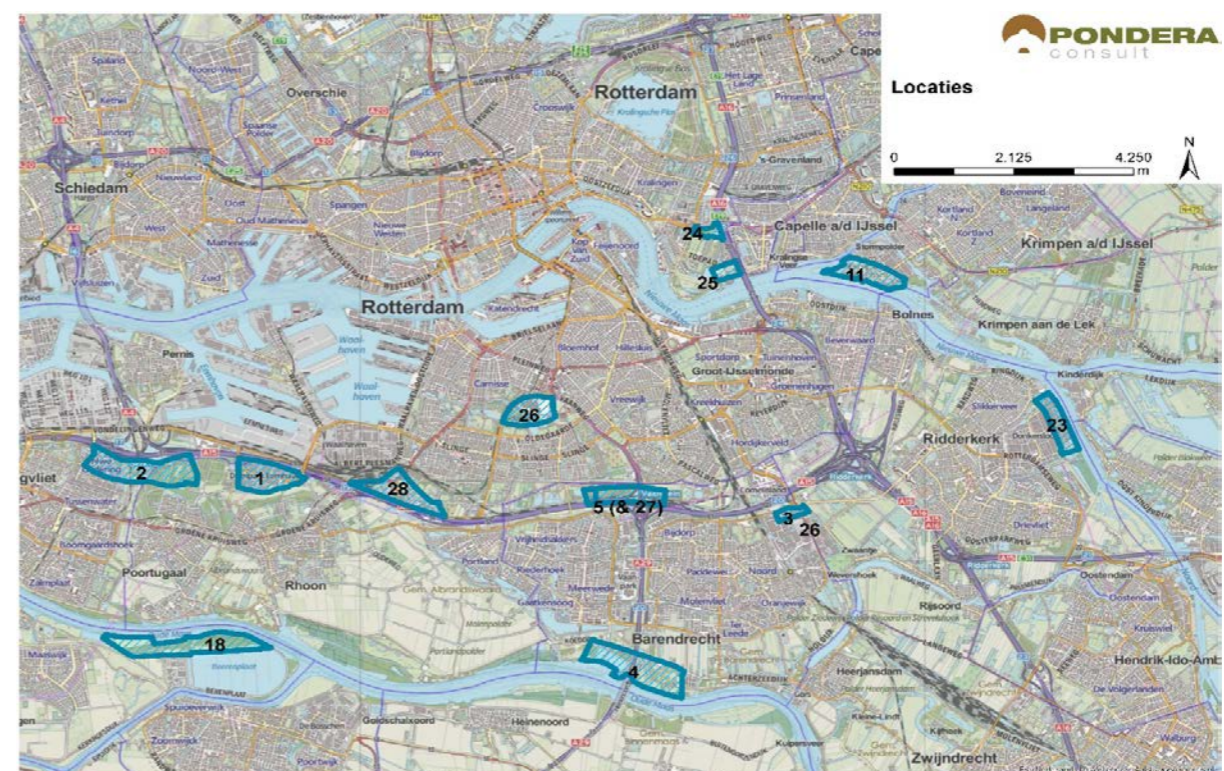


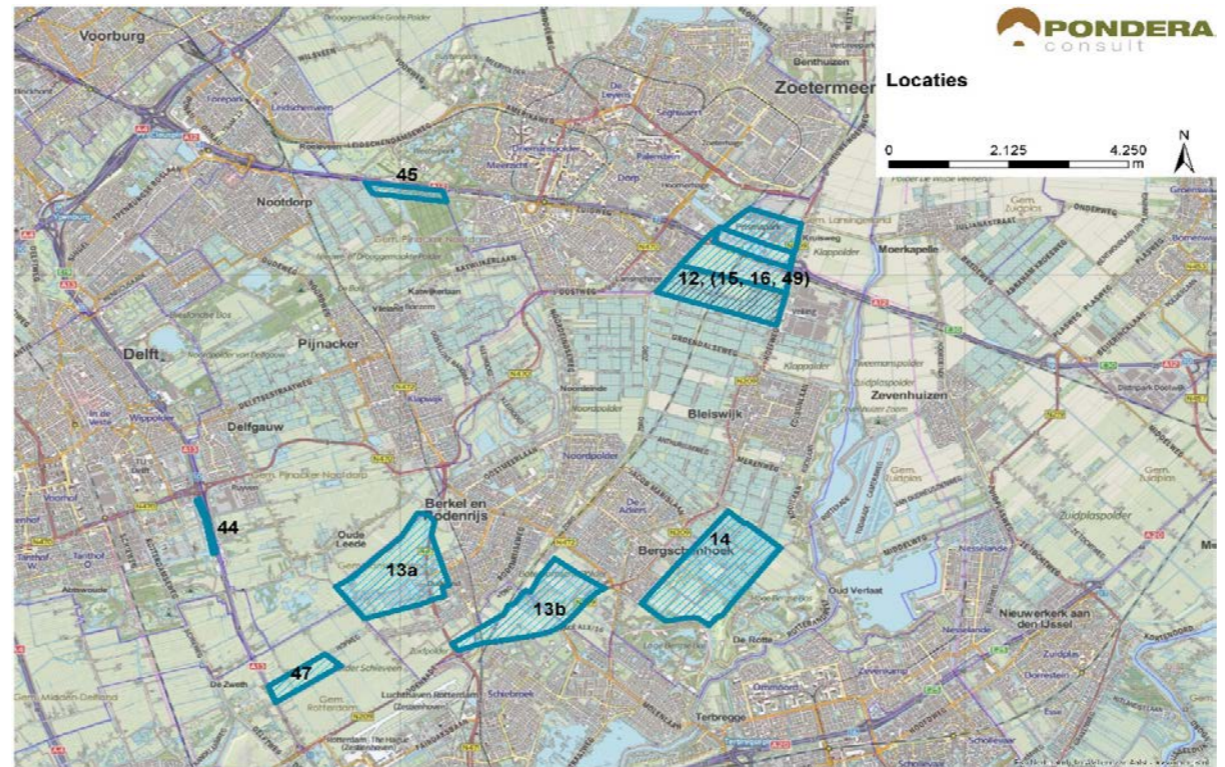
Locatie	Groep 1											
	1	2	3	4	11	18	5 & 27	23	24	25	26	28
	Distripark Eemhaven	Benelux-plein	Oost 2	Heine-noord	Storm-polder	Beerenplaat	Vaanplein	Riderhaven-Donkersloot	Tegenover 'Rivium 1	Tegenover 'Rivium 2	Ahoy	Poort van Charlois
Thema												
Geluid												
Gev. analyse geluid												
Slagschaduw												
Gev. analyse slagschaduw												
Ecologie												
Landschap												
Cultuurhistorie & Archeologie												
Veiligheid												
Recreatie		0		0								
Beschermingscategorie	1 & 2	2	2	1 & 2	1 & 2	1	2		1		1	2
Geschiktheid onderzoeksgebied	O.V.	O.V.	O.V.	O.V.	O.V.	O.V.	O.V.	O.V.	O.V.	O.V.	O.V.	O.V.
Onderdeel van set 1												
Onderdeel van set 2												
Onderdeel van VKA												
Plaatsingspotentieel realistisch o.b.v planMER (windturbines)	2	4	1	0	2	6	3	0	0	1	0	2
Plaatsingspotentieel realistisch Set 2 o.b.v planMER (windturbines)	71											
Plaatsingspotentieel realistisch VKA o.b.v planMER (windturbines)	49											

Legenda	
Kansrijkheid	
Kansrijk	
Mogelijk kansrijk	
Weinig kansrijk	
Beschermingscategorieen	
In onderzoeksgebied	
Nabij onderzoeksgebied	
Recreatiegebied aanwezig	0
Geschiktheid onderzoeksgebied	
Geschikt onderzoeksgebied	
Geschikt onder voorwaarden	O.V.
Niet geschikt onderzoeksgebied	
Onderdeel set/VKA	
Ja	
Ja, maar niet voor aantal MW	
Nee, niet geschikt o.b.v. planMER	
Nee, geen aansluiting bij his. Persp.	
Nee, sluit niet aan bij handreiking	



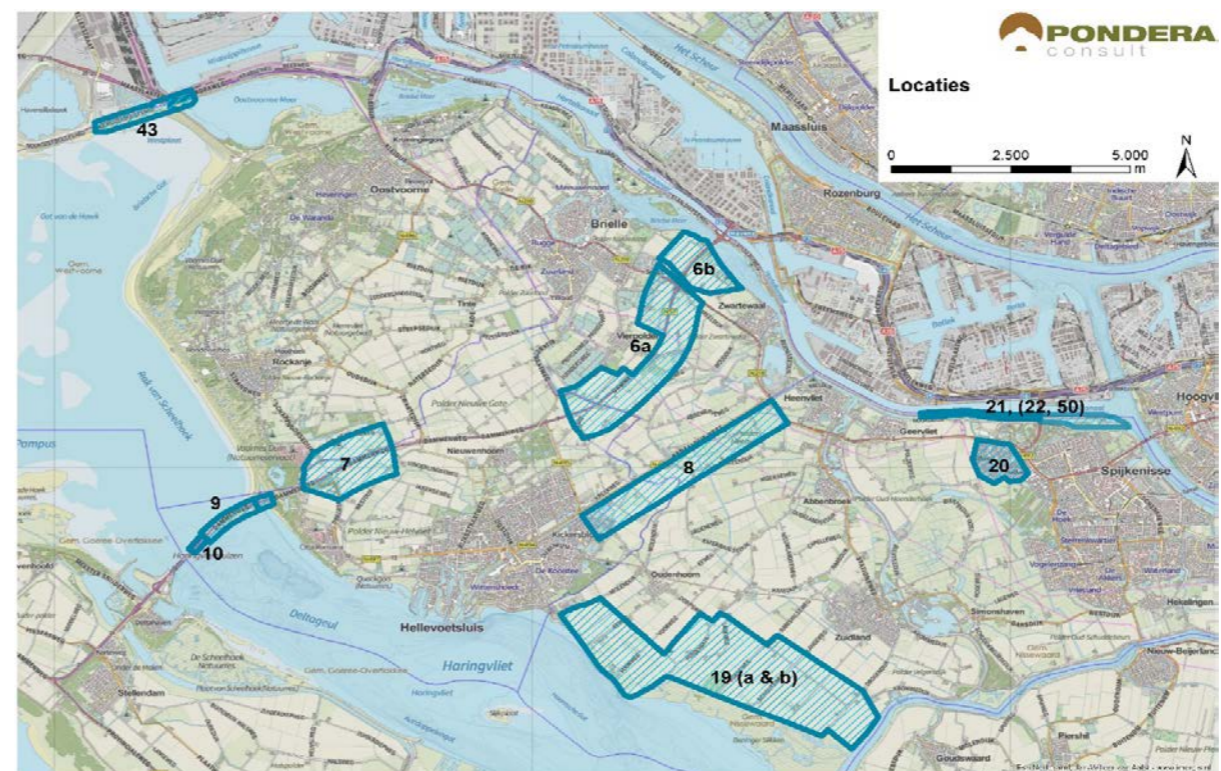
Locatie	Groep 2								
	12, 15, 16, 49	13a	13b	14	44	45	47		
	Prsima/ Bleizo	Bedrijventerrein Oudeland	Bedrijventerrein Oudeland	Noorden Bergse Bos	Techno-polis	A12 de Balij		Polder Schieveen	
Thema									
Geluid									
Gev. analyse geluid									
Slagschaduw									
Gev. analyse slagschaduw									
Ecologie									
Landschap									
Cultuurhistorie & Archeologie									
Veiligheid									
Recreatie		0	0	0		0			
Beschermingscategorie	2	2	2	2	1 & 2	2	2	1	2
Geschiktheid onderzoeksgebied	O.V.				O.V.	O.V.			
Onderdeel van set 1									
Onderdeel van set 2									
Onderdeel van VKA									
Plaatsingspotentieel realistisch o.b.v planMER (windturbines)	8	0	0	0	3	2		0	
Plaatsingspotentieel realistisch Set 2 o.b.v planMER (windturbines)	71								
Plaatsingspotentieel realistisch VKA o.b.v planMER (windturbines)	49								

Legenda	
Kansrijkheid	
Kansrijk	
Mogelijk kansrijk	
Weinig kansrijk	
Beschermingscategorieen	
In onderzoeksgebied	
Nabij onderzoeksgebied	
Recreatiegebied aanwezig	0
Geschiktheid onderzoeksgebied	
Geschikt onderzoeksgebied	
Geschikt onder voorwaarden	O.V.
Niet geschikt onderzoeksgebied	
Onderdeel set/VKA	
Ja	
Ja, maar niet voor aantal MW	
Nee, niet geschikt o.b.v. planMER	
Nee, geen aansluiting bij his. Persp.	
Nee, sluit niet aan bij handreiking	



Locatie	Groep 3											
	6a	6b	7	8	9	10	19 (a en b)	20	21 (22, 50)	43		
	Oostkant N57	Oostkant N57 (noord)	N57	Kickersbloem 3	Haringvliet-dam Noord	Haringvliet-dam Noord Verlenging	Zuidland	Halfweg	Hartel Oost/Plaatweg	Noordzeeboulevard		
Thema												
Geluid												
Gev. analyse geluid												
Slagschaduw												
Gev. analyse slagschaduw												
Ecologie												
Landschap												
Cultuurhistorie & Archeologie												
Veiligheid												
Recreatie		0							0			
Beschermingscategorie	2	2	1	2	2	1 & 2	1 & 2	1	1	2	1	2
Geschiktheid onderzoeksgebied	O.V.	O.V.	O.V.	O.V.	O.V.			O.V.	O.V.	O.V.	O.V.	O.V.
Onderdeel van set 1												
Onderdeel van set 2												
Onderdeel van VKA												
Plaatsingspotentieel realistisch o.b.v planMER (windturbines)	0	3	3	0	0	0	0	10	0	7	0	0
Plaatsingspotentieel realistisch Set 2 o.b.v planMER (windturbines)	71											
Plaatsingspotentieel realistisch VKA o.b.v planMER (windturbines)	49											

Legenda	
Kansrijkheid	
Kansrijk	
Mogelijk kansrijk	
Weinig kansrijk	
Beschermingscategorieën	
In onderzoeksgebied	
Nabij onderzoeksgebied	
Recreatiegebied aanwezig	0
Geschiktheid onderzoeksgebied	
Geschikt onderzoeksgebied	
Geschikt onder voorwaarden	O.V.
Niet geschikt onderzoeksgebied	
Onderdeel set/VKA	
Ja	
Ja, maar niet voor aantal MW	
Nee, niet geschikt o.b.v. planMER	
Nee, geen aansluiting bij his. Persp.	
Nee, sluit niet aan bij handreiking	



Locatie	Groep 4									
	17 (& 39)	29 (& 30)	32	33 (& 48)	34	35 (& 42)	36	37	38 (40 & 41)	
	Maassluis/ Oeverbos	Hoek van Holland	Verlenging Nieuwe Waterweg/ Stenaterrein	Landtong Rozenburg	Schiedam A4/ A20	Beneluxtunnel	Broekpolder	Vergulde Hand West	Het Scheur	
Thema										
Geluid										
Gev. analyse geluid										
Slagschaduw										
Gev. analyse slagschaduw										
Ecologie										
Landschap										
Cultuurhistorie & Archeologie										
Veiligheid										
Recreatie		0		0			0			
Beschermingscategorie	1 & 2	2 1	1 & 2	2			2 1	2		2
Geschiktheid onderzoeksgebied	O.V.	O.V.	O.V.	O.V.		O.V.	O.V.	O.V.		O.V.
Onderdeel van set 1										
Onderdeel van set 2										
Onderdeel van VKA										
Plaatsingspotentieel realistisch o.b.v planMER (windturbines)	0	0	2	6	0	2	0	0		4
Plaatsingspotentieel realistisch Set 2 o.b.v planMER (windturbines)	71									
Plaatsingspotentieel realistisch VKA o.b.v planMER (windturbines)	49									

Legenda	
Kansrijkheid	
Kansrijk	
Mogelijk kansrijk	
Weinig kansrijk	
Beschermingscategorieen	
In onderzoeksgebied	
Nabij onderzoeksgebied	
Recreatiegebied aanwezig	0
Geschiktheid onderzoeksgebied	
Geschikt onderzoeksgebied	
Geschikt onder voorwaarden	O.V.
Niet geschikt onderzoeksgebied	
Onderdeel set/VKA	
Ja	
Ja, maar niet voor aantal MW	
Nee, niet geschikt o.b.v. planMER	
Nee, geen aansluiting bij his. Persp.	
Nee, sluit niet aan bij handreiking	

