

# Kaart 1 Kantoren

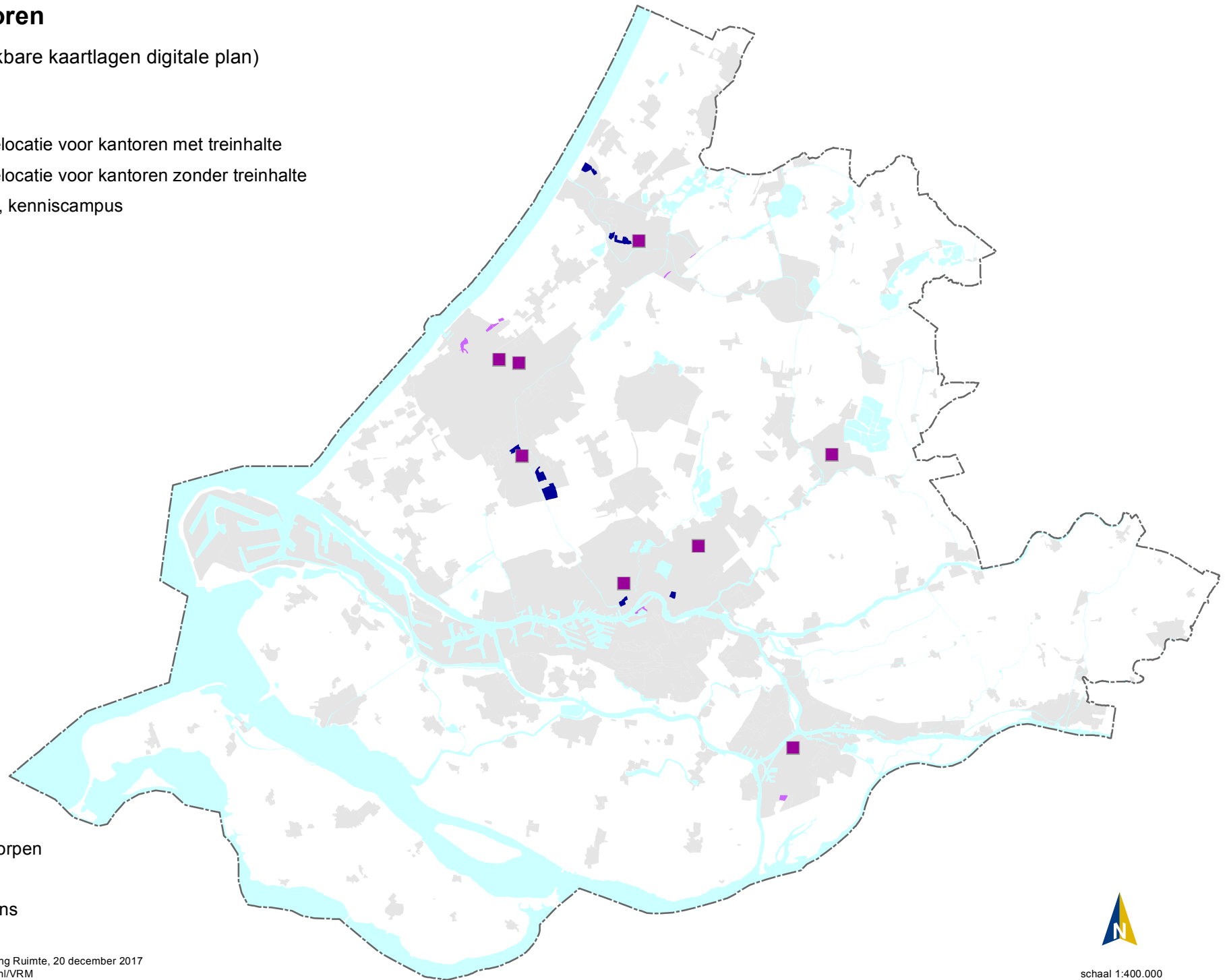
(verbeelding aanklikbare kaartlagen digitale plan)

## Legenda

- Concentratielocatie voor kantoren met treinhalte
- Concentratielocatie voor kantoren zonder treinhalte
- Sciencepark, kenniscampus

## Overig

- Steden en dorpen
- Water
- Provinciegrens



## Kaart 2 Detailhandel

(verbeelding aanklikbare kaartlagen digitale plan)

### Legenda

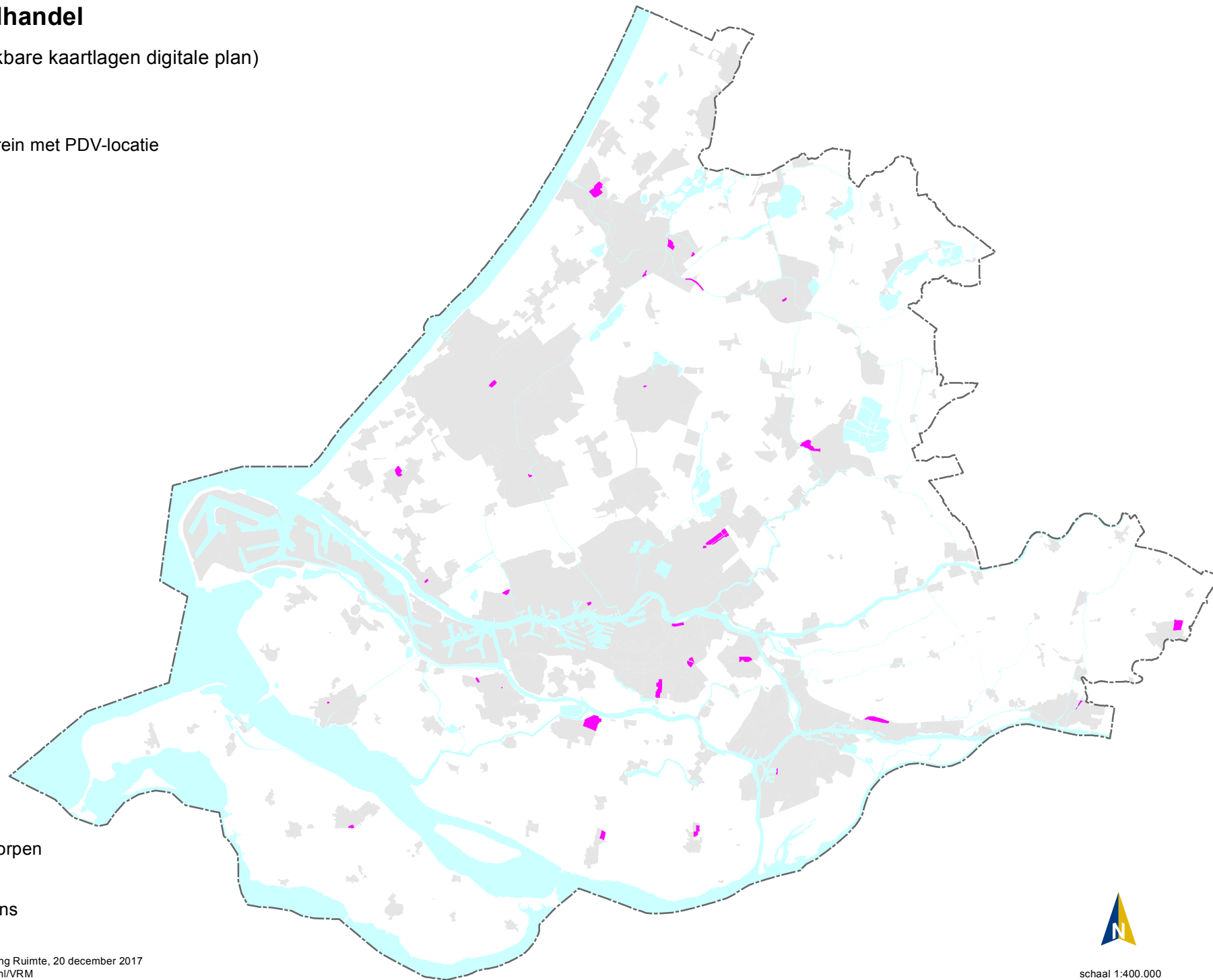
 Bedrijventerrein met PDV-locatie

Overig

 Steden en dorpen

 Water


 Provinciegrens






# Kaart 3 Teeltgebieden

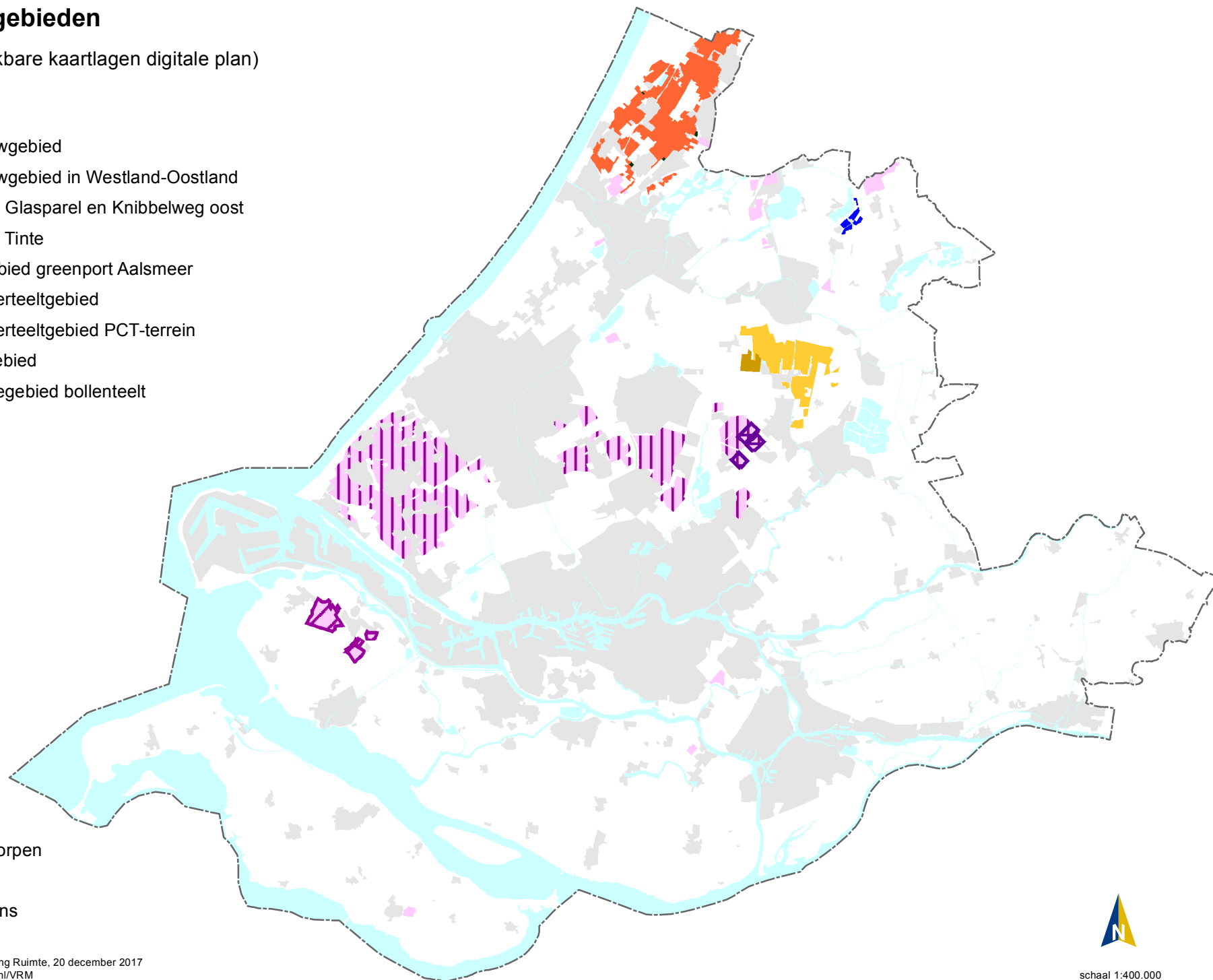
(verbeelding aanklikbare kaartlagen digitale plan)

## Legenda

-  Glastuinbouwgebied
-  Glastuinbouwgebied in Westland-Oostland
-  Uitzondering Glasparel en Knibbelweg oost
-  Uitzondering Tinte
-  Maatwerkgebied greenport Aalsmeer
-  Boom- en sierteeltgebied
-  Boom- en sierteeltgebied PCT-terrein
-  Bollenteeltgebied
-  Compensatiegebied bollenteelt

## Overig



-  Steden en dorpen
-  Water
-  Provinciegrens

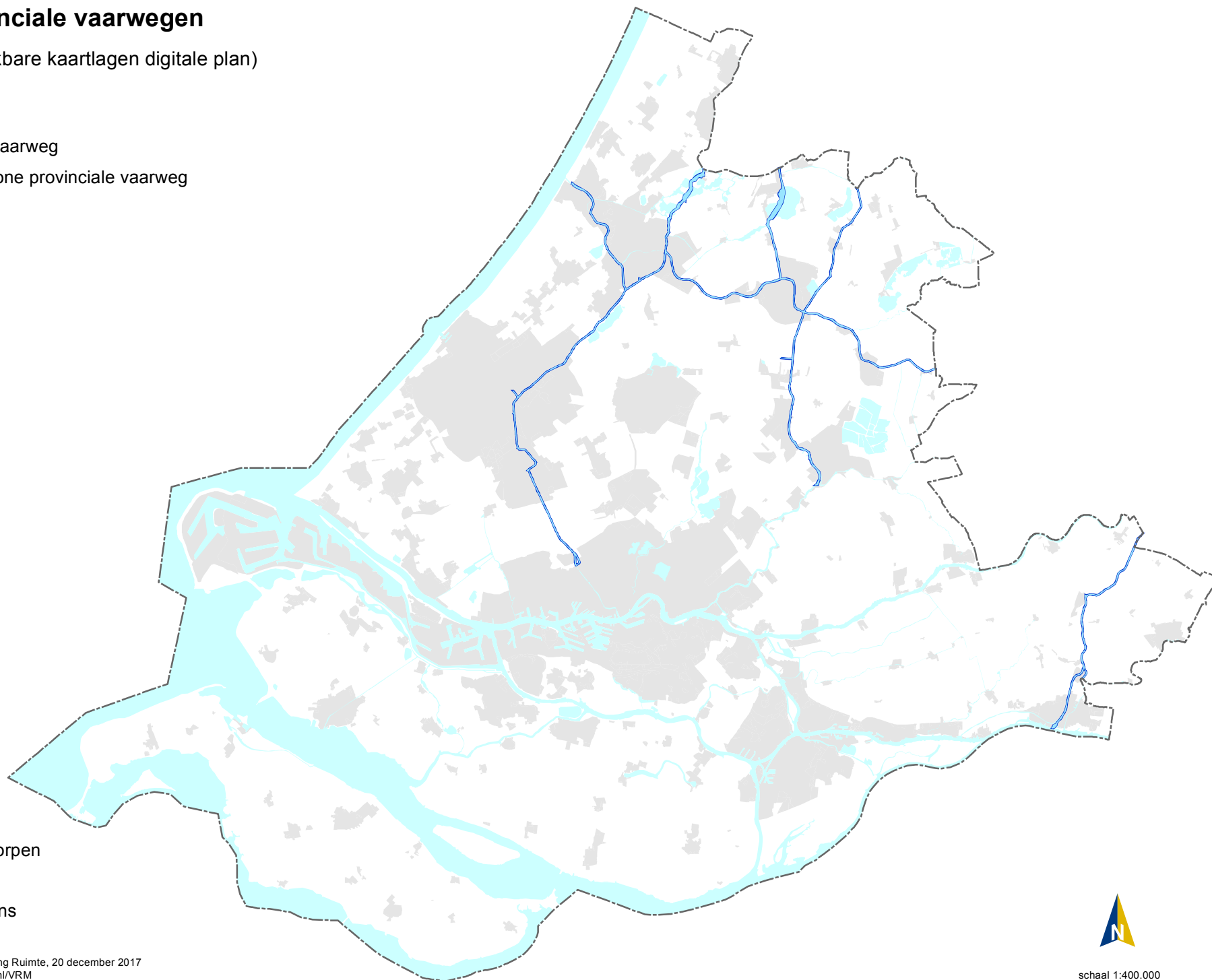





# Kaart 4 Provinciale vaarwegen

(verbeelding aanklikbare kaartlagen digitale plan)

## Legenda

-  Provinciale vaarweg
-  Vrijwaringszone provinciale vaarweg



- Overig
-  Steden en dorpen
-  Water
-  Provinciegrens



# Kaart 5 Recreatieve vaarwegen

(verbeelding aanklikbare kaartlagen digitale plan)

## Legenda

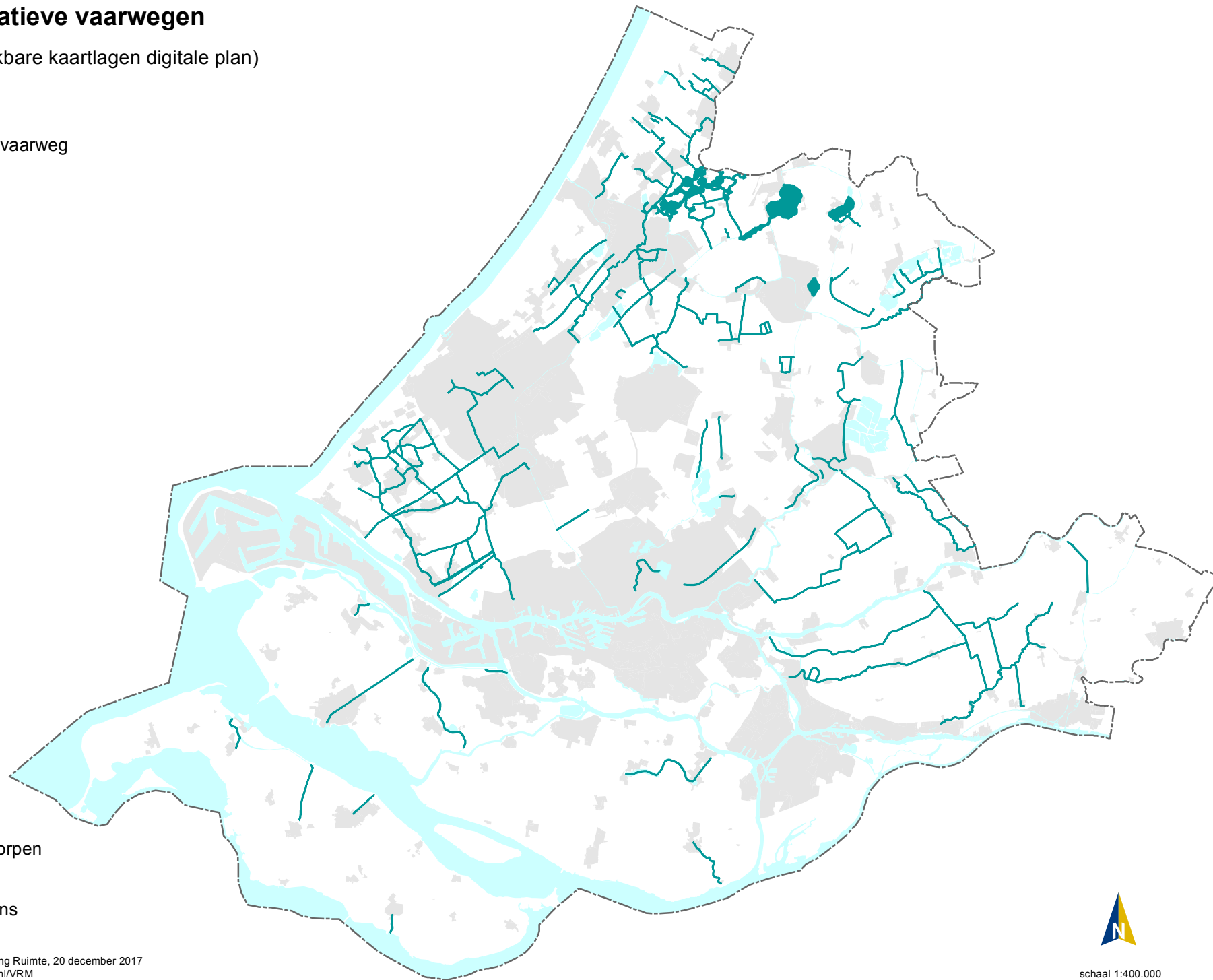
 Recreatieve vaarweg

Overig

 Steden en dorpen

 Water



 Provinciegrens






# Kaart 6 Veiligheidszonerings Nieuwe Waterweg en Nieuwe Maas

(verbeelding aanklikbare kaartlagen digitale plan)

## Legenda

-  Veiligheidszone Nieuwe Waterweg en Nieuwe Maas
-  Uitzondering havenindustrieel complex

## Overig

-  Steden en dorpen
-  Water
-  Provinciegrens









# Kaart 7 Beschermingscategorieën ruimtelijke kwaliteit





(verbeelding aanklikbare kaartlagen digitale plan)

## Legenda




Beschermingscategorie 1:

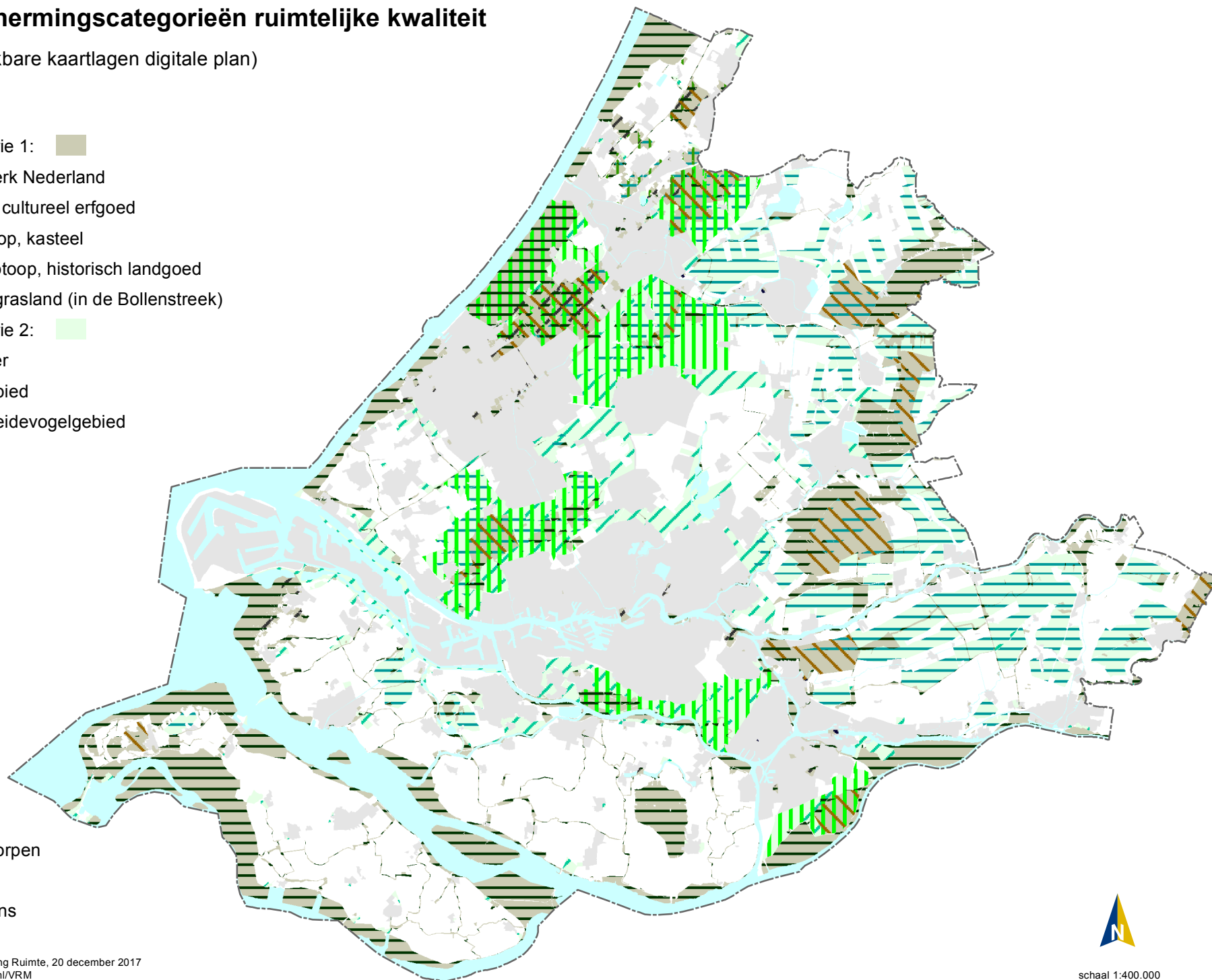
-  Beschermingscategorie 1: (empty)
-  NatuurNetwerk Nederland
-  Kroonjuweel cultureel erfgoed
-  Kasteelbiotoop, kasteel
-  Landgoedbiotoop, historisch landgoed
-  Beschermd grasland (in de Bollenstreek)

Beschermingscategorie 2:

-  Beschermingscategorie 2: (empty)
-  Groene buffer
-  Recreatiegebied
-  Belangrijk weidevogelgebied

Overig

-  Steden en dorpen
-  Water
-  Provinciegrens





# Kaart 8 NatuurNetwerk Nederland

(verbeelding aanklikbare kaartlagen digitale plan)

## Legenda


NatuurNetwerk Nederland: 

 Bestaande en nieuwe natuur

 Ecologische verbinding

 Blijvend agrarisch gebied binnen Natura2000-gebied

 Waternatuurgebied

 Strategische reservering natuur

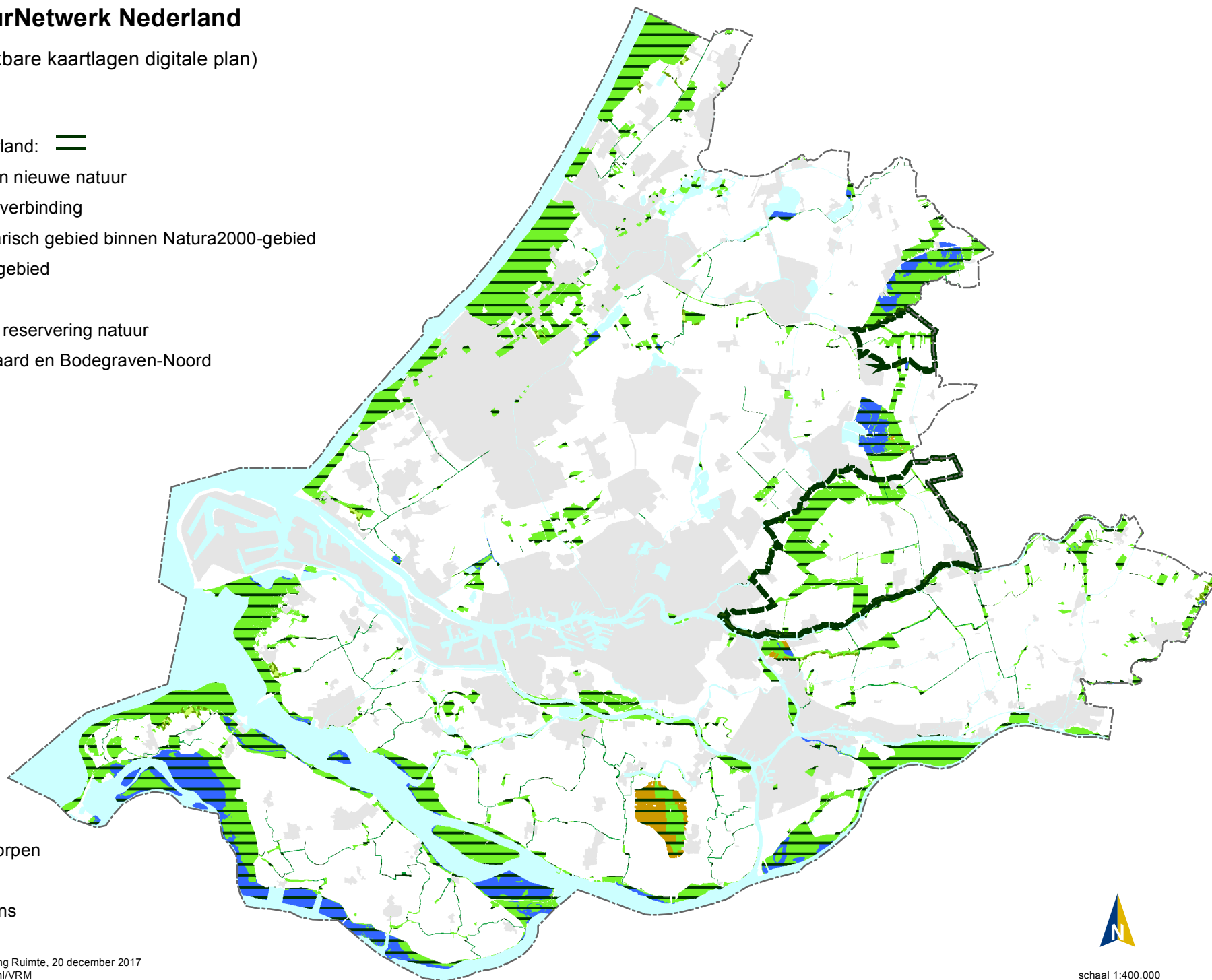
 Krimpenerwaard en Bodegraven-Noord

Overig

 Steden en dorpen

 Water

 Provinciegrens












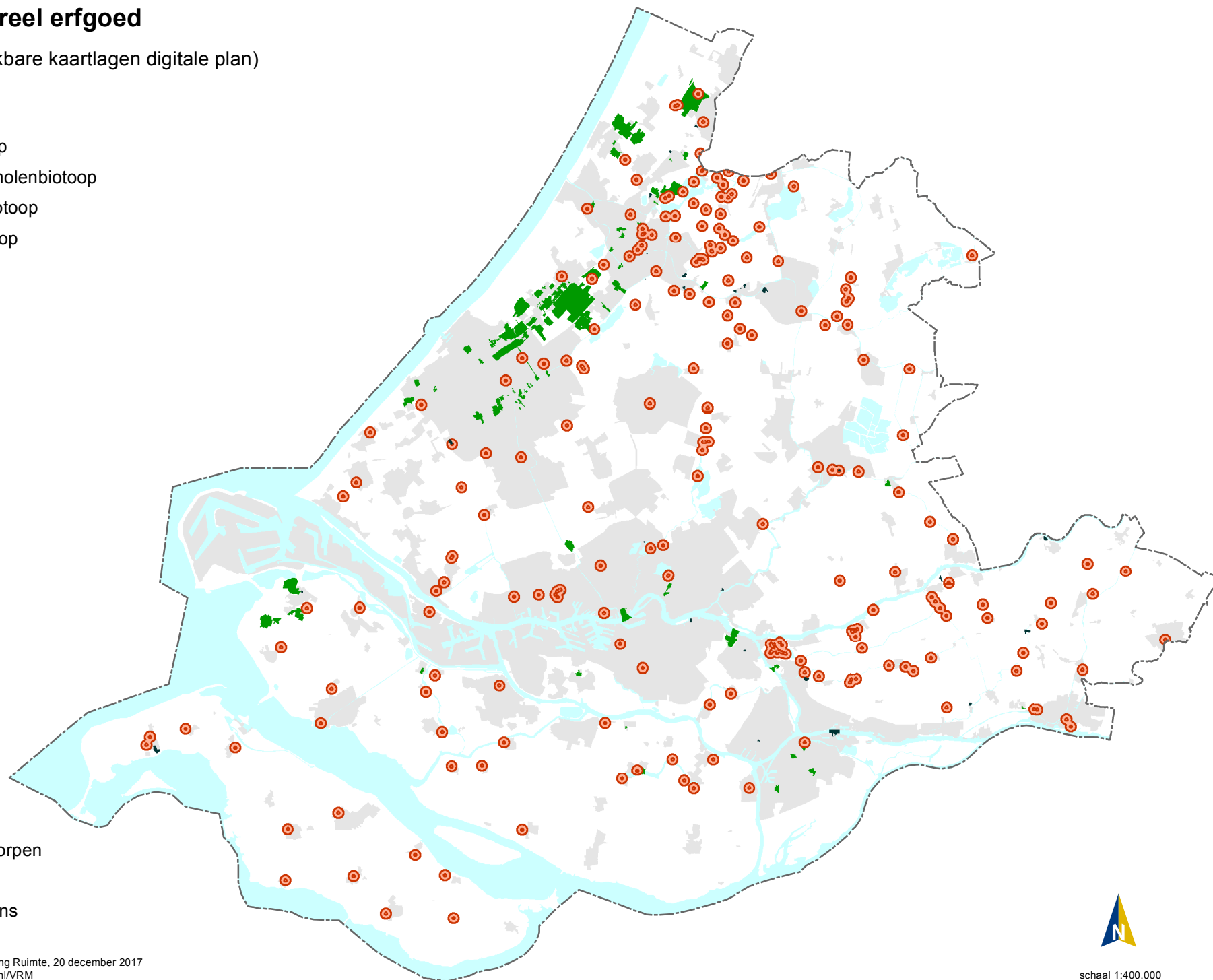
# Kaart 9 Cultureel erfgoed

(verbeelding aanklikbare kaartlagen digitale plan)

## Legenda

-  Molenbiotoop
-  Bijzondere molenbiotoop
-  Landgoedbiotoop
-  Kasteelbiotoop

- Overig
-  Steden en dorpen
  -  Water
  -  Provinciegrens



# Kaart 10 Windenergie

(verbeelding aanklikbare kaartlagen digitale plan)

## Legenda

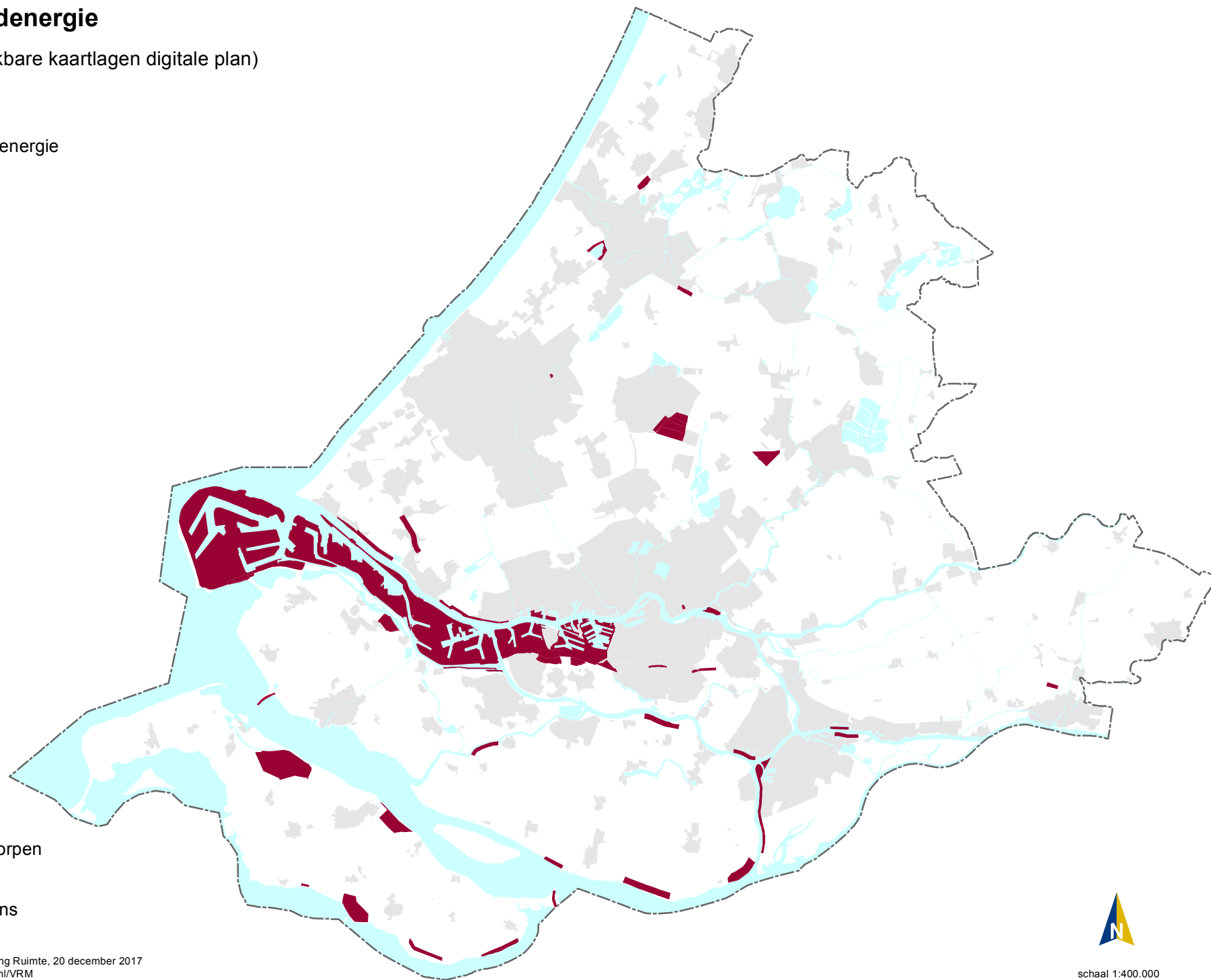
 Locatie windenergie

Overig

 Steden en dorpen

 Water



 Provinciegrens






# Kaart 11 Waterveiligheid

(verbeelding aanklikbare kaartlagen digitale plan)

## Legenda

-  Regionale waterkering
-  Buitendijks gebied


- Overig
-  Steden en dorpen
-  Water
-  Provinciegrens




# Kaart 12 Archeologie

(verbeelding aanklikbare kaartlagen digitale plan)

## Legenda

 Gebied met (zeer) hoge archeologische waarde

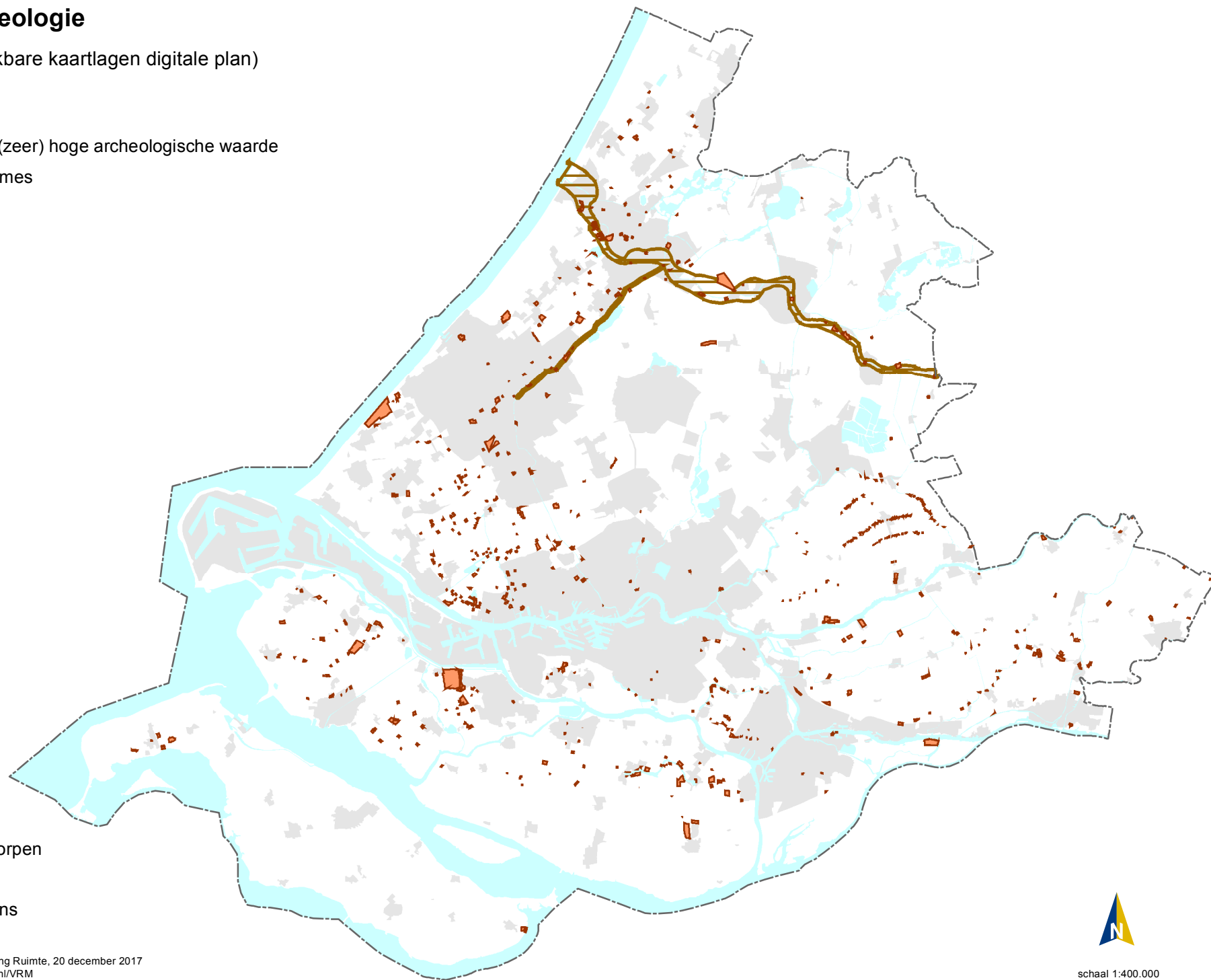
 Romeinse Limes

Overig

 Steden en dorpen

 Water



 Provinciegrens

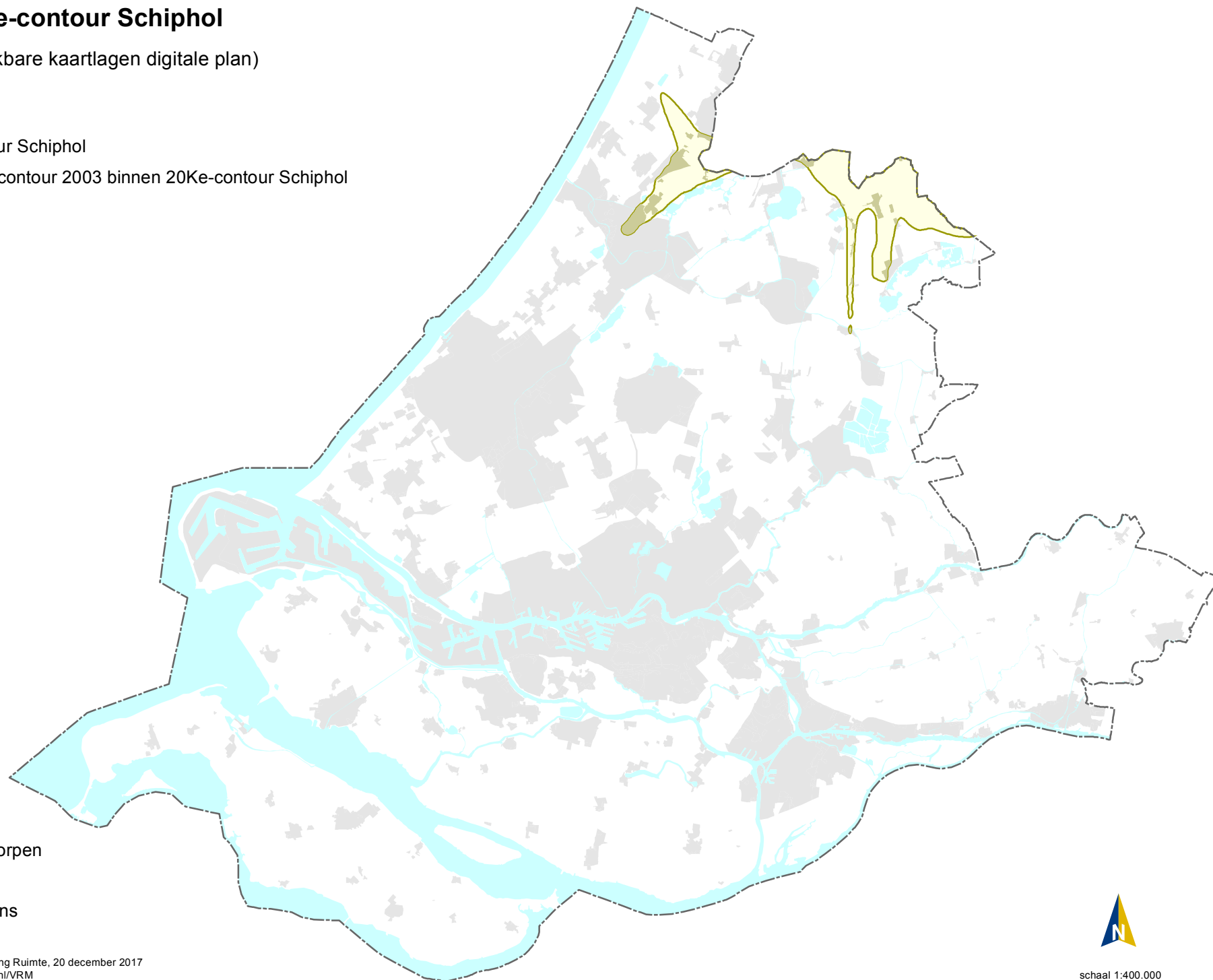






# Kaart 13 20Ke-contour Schiphol

(verbeelding aanklikbare kaartlagen digitale plan)

## Legenda

-  20 Ke-contour Schiphol
-  Bebouwingscontour 2003 binnen 20Ke-contour Schiphol



-  Overig
-  Steden en dorpen
-  Water
-  Provinciegrens

