







provincie **HOLLAND**  
**ZUID**


## Bijlage 1: Waterverordening Zuid-Holland Regionale waterkeringen en veiligheidsnormering voor het Hoogheemraadschap van Delfland

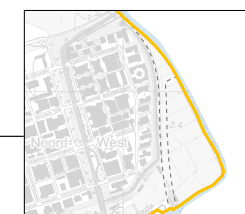
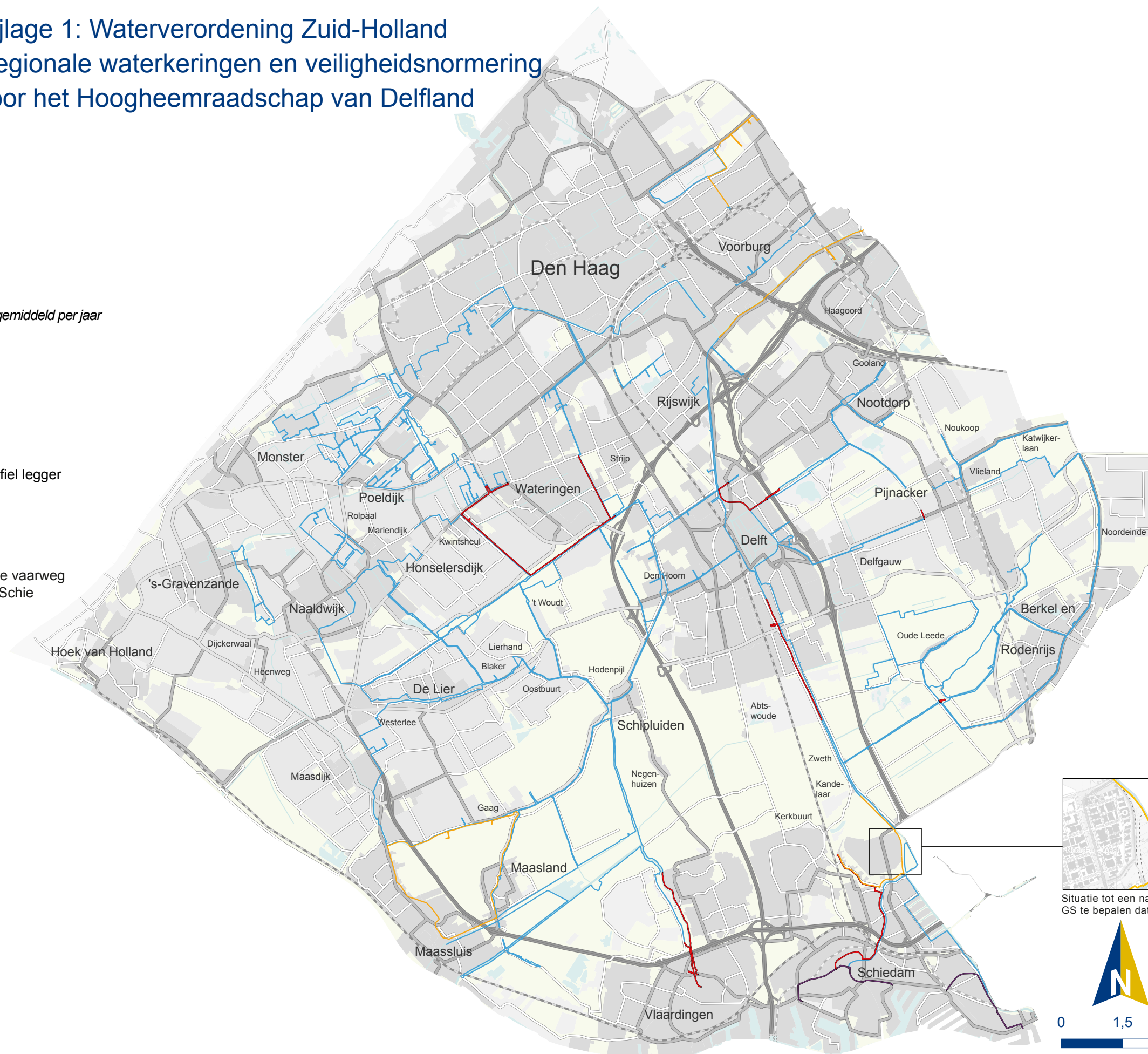
### Regionale waterkering

Veiligheidsnorm    Overschrijdingskans gemiddeld per jaar

	III	1/100
	IV	1/300
	V	1/1000
	Handhaven (theoretisch) profiel legger	

### Inzetkaartje

 Globale ligging geplande vaarweg bochtafsnijding Delftse Schie



Situatie tot een nader door GS te bepalen datum



0    1,5    3 km