





LEGENDA

Plangebied

 Plangebied


Enkelbestemmingen

 A Agrarisch
 N Natuur
 V Verkeer
 WA Water




Dubbelbestemmingen

 L-F Leiding - Hoogspanning
 L-W Leiding - Water
 WRA3A Waarde - Archeologie 3A
 WRA3B Waarde - Archeologie 3B
 WRA5A Waarde - Archeologie 5A
 WRA5B Waarde - Archeologie 5B
 WR41 Waarde - Archeologie 1
 WR42 Waarde - Archeologie 2
 WR46 Waarde - Archeologie 6
 WS-WK1 Waterstaat - Waterkering - 1
 WS-WK2 Waterstaat - Waterkering - 2
 WS-WK3 Waterstaat - Waterkering - 3


Gebiedsaanduidingen

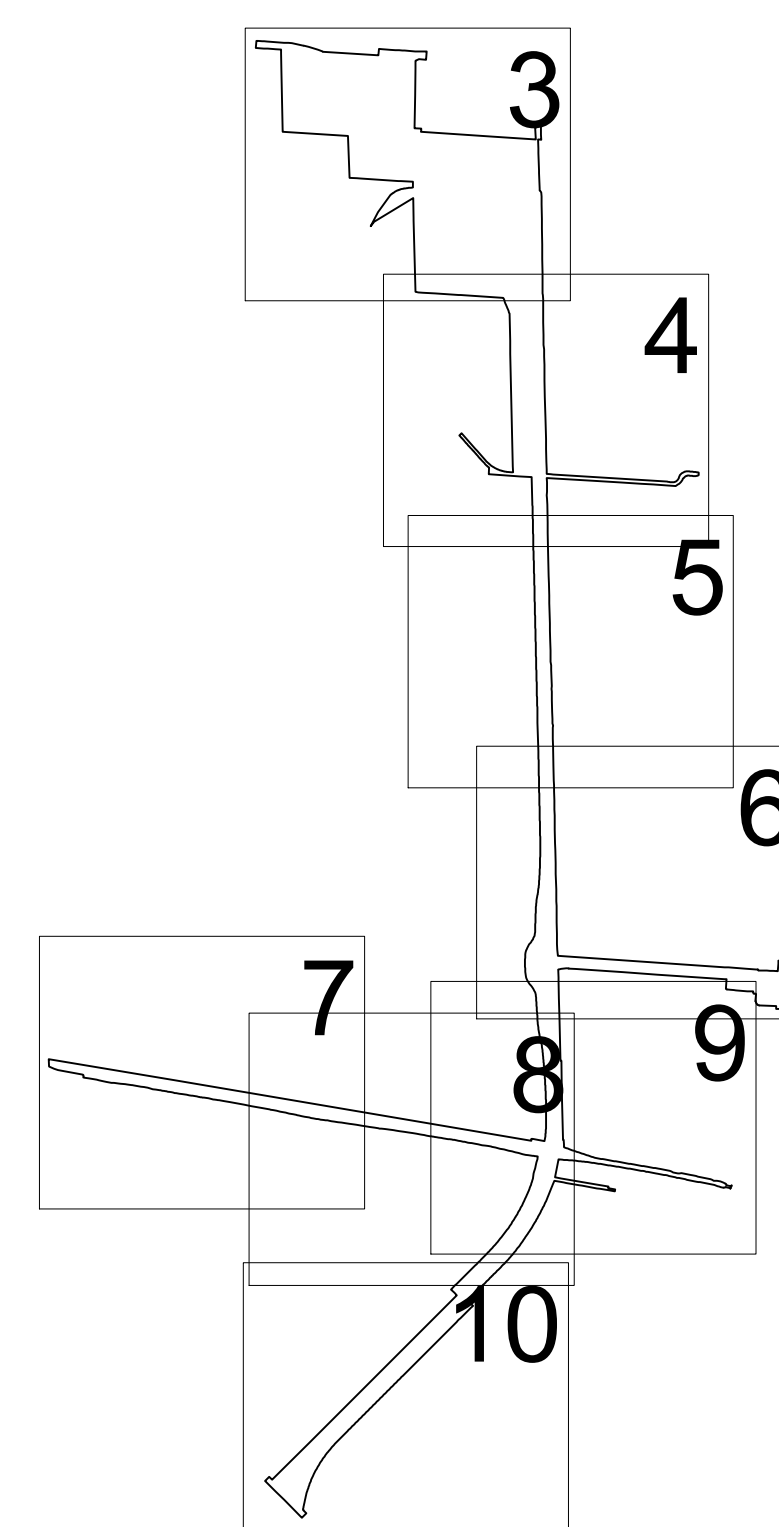
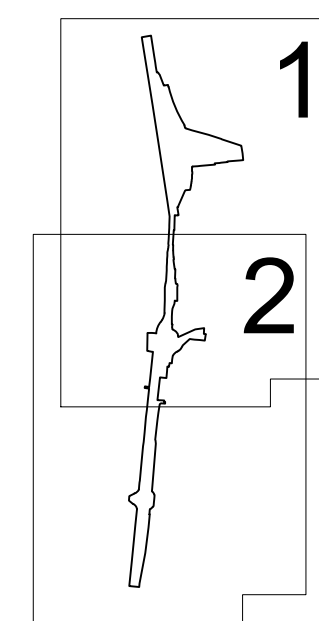
 vrijwaringszone - molenbiotoop

Funcieaanduidingen

 (ovz) ecologische verbingszone
 (lv) langzaam verkeer
 (sb-ov) specifieke vorm van agrarisch - bentwood

Verklaringen

 ondergrond



PROVINCIAAL INPASSINGPLAN N207 ZUID

Provincie Zuid-Holland
 NL.IMRO.0000.000000000000.0000

| | | |
|-----------------|-----------------------|-------------|
| project: N207 | titel: Provincieplan | status: ... |
| project: N207 | datum: 14-03-2023 (E) | status: ... |
| versie: 1.1000 | datum: 02-04-2023 (E) | status: ... |
| soort: AL | status: ... | status: ... |
| datum: 1 van 10 | status: ... | status: ... |

