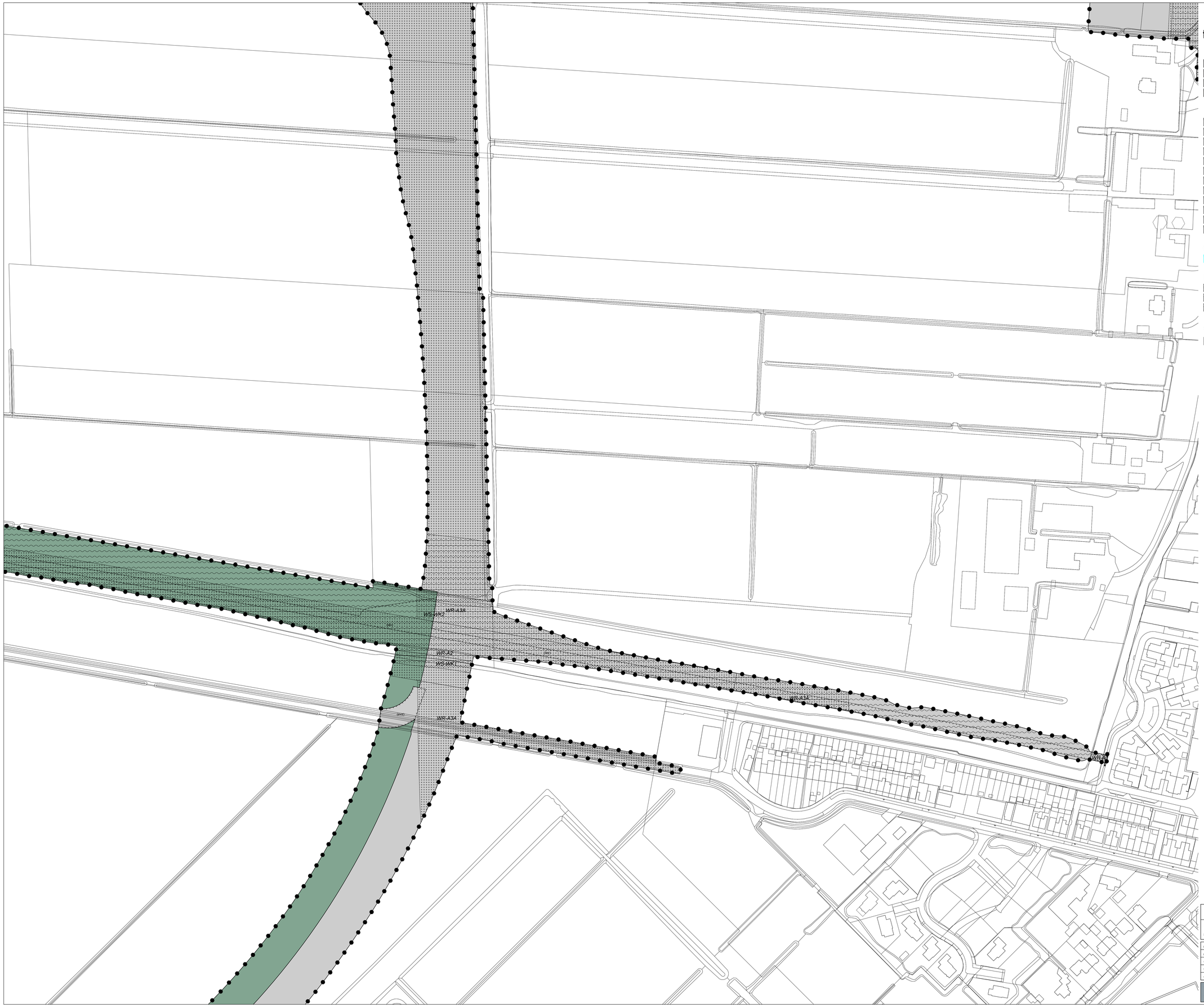

LEGENDA

Plangebied
Plangebied

Enkelbestemmingen
- A — Agrarisch
- N — Natuur
- V — Verkeer
- WA — Water

Dubbelbestemmingen
- L-H — Leiding - Hoogspanning
- L-W — Leiding - Water
- WR-A3A — Waarde - Archeologie 3A
- WR-A3B — Waarde - Archeologie 3B
- WR-A5A — Waarde - Archeologie 5A
- WR-A5B — Waarde - Archeologie 5B
- WR-A1 — Waarde - Archeologie 1
- WR-A2 — Waarde - Archeologie 2
- WR-A6 — Waarde - Archeologie 6
- WS-WK1 — Waterstaat - Waterkering - 1
- WS-WK2 — Waterstaat - Waterkering - 2
- WS-WK3 — Waterstaat - Waterkering - 3

Gebiedsaanduidingen
vrijwaringszone - molenbiotoop

Functieaanduidingen
- (evz) — ecologische verbindingszone
- (lav) — langzaam verkeer
- (sa-btw) — specifieke vorm van agrarisch - bentwoud

Verklaringen
ondergrond

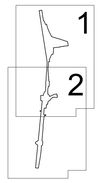

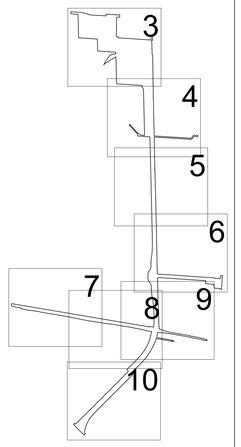

PROVINCIAAL INPASSINGPLAN N207 ZUID

Provincie Zuid-Holland

NL.IMRO.xxxx.yyyyyyyyyyyyyyyyyy-zzzz

projectnr. BRO:	PO1260	status:	voorontwerp	wijziging:	-.-.-.-. / tekenaar
projectnr. VWP:	1989ROBO094	concept:	10-03-2020 / ES	wijziging:	-.-.-.-. / tekenaar
schaal:	1:1000	voorontwerp:	02-04-2020 / ES	wijziging:	-.-.-.-. / tekenaar
formaat:	A0	ontwerp:	-.-.-.-. / tekenaar	wijziging:	-.-.-.-. / tekenaar
deelplan:	9 van 10	vastgesteld:	-.-.-.-. / tekenaar	bestandsnaam:	1989ROBO094-006.dwg

BRO
Bureau Ruimte en Ontwerp
Bosschweg 107
5282 WV Boxtel
T 0411 850 400
www.bro.nl
info@bro.nl
verbeelding: Viewpoint ©
www.viewpoint.nl